

第七屆區議會  
區議會地方選區的劃分

地方行政區 (圖則編號 <sup>1</sup> )	區議會地方選區一 名稱 (代號)	涉及的現有 區議會選區	區議會地方選區二 名稱 (代號)	涉及的現有 區議會選區	區議會地方選區三 名稱 (代號)	涉及的現有 區議會選區	區議會地方選區四 名稱 (代號)	涉及的現有 區議會選區
中西區 (DCGC/R/ 2023/A)	中區 (A1)	A01 中環 A02 半山東 A03 衛城 A04 山頂 A05 大學 A12 上環 A13 東華	西區 (A2)	A06 觀龍 A07 堅摩 A08 西環 A09 寶翠 A10 石塘咀 A11 西營盤 A14 正街 A15 水街	不適用	不適用	不適用	不適用
灣仔區 (DCGC/R/ 2023/B)	灣仔 (B1)	B01 軒尼詩 B02 愛群 B03 鵝頸 B04 銅鑼灣 B05 維園 B06 天后 B07 大坑 B08 渣甸山 B09 樂活 B10 跑馬地 B11 司徒拔道 B12 修頓 B13 大佛口	不適用	不適用	不適用	不適用	不適用	不適用

<sup>1</sup> 分界圖索引的圖則編號為 DCGC/R/2023/INDEX。

地方行政區 (圖則編號 <sup>1</sup> )	區議會地方選區一 名稱 (代號)	涉及的現有 區議會選區	區議會地方選區二 名稱 (代號)	涉及的現有 區議會選區	區議會地方選區三 名稱 (代號)	涉及的現有 區議會選區	區議會地方選區四 名稱 (代號)	涉及的現有 區議會選區
東區 (DCGC/R/ 2023/C)	太北 (C1)	C01 太古城西 C02 太古城東 C16 寶馬山 C17 炮台山 C18 城市花園 C19 和富 C20 堡壘 C21 錦屏 C22 丹拿 C23 健康村 C24 鰂魚涌	康灣 (C2)	C03 鯉景灣 C04 西灣河 C05 愛秩序灣 C06 筲箕灣 C07 阿公岩 C15 柏架山 C25 南豐 C26 康怡 C27 康山 C28 興東 C29 下耀東 C30 上耀東	柴灣 (C3)	C08 杏花邨 C09 翠灣 C10 欣藍 C11 小西灣 C12 景怡 C13 環翠 C14 翡翠 C31 興民 C32 樂康 C33 翠德 C34 漁灣 C35 佳曉	不適用	不適用
南區 (DCGC/R/ 2023/D1 & DCGC/R/ 2023/D2)	南區東南 (D1)	D02 鴨脷洲邨 D03 鴨脷洲北 D04 利東一 D05 利東二 D06 海怡東 D07 海怡西 D15 黃竹坑 D16 海灣 D17 赤柱及 石澳	南區西北 (D2)	D01 香港仔 D08 華貴 D09 華富南 D10 華富北 D11 薄扶林 D12 置富 D13 田灣 D14 石漁	不適用	不適用	不適用	不適用



地方行政區 (圖則編號 <sup>1</sup> )	區議會地方選區一 名稱 (代號)	涉及的現有 區議會選區	區議會地方選區二 名稱 (代號)	涉及的現有 區議會選區	區議會地方選區三 名稱 (代號)	涉及的現有 區議會選區	區議會地方選區四 名稱 (代號)	涉及的現有 區議會選區
油尖旺區 (DCGC/R/ 2023/E)	油尖旺南 (E1)	E01 尖沙咀西 E02 九龍站 E03 佐敦西 E04 油麻地南 E05 富榮 E16 油麻地北 E17 尖東及京士 柏 E18 佐敦北 E19 佐敦南 E20 尖沙咀中	油尖旺北 (E2)	E06 旺角西 E07 富柏 E08 奧運 E09 櫻桃 E10 大角咀南 E11 大角咀北 E12 大南 E13 旺角北 E14 旺角東 E15 旺角南	不適用	不適用	不適用	不適用
深水埗區 (DCGC/R/ 2023/F)	深水埗西 (F1)	F01 寶麗 F09 富昌 F11 幸福 F12 碧匯 F13 荔枝角中 F14 荔枝角南 F15 美孚南 F16 美孚中 F17 美孚北 F18 荔枝角北 F19 元州 F20 蘇屋	深水埗東 (F2)	F02 長沙灣 F03 南昌北 F04 石硤尾 F05 南昌東 F06 南昌南 F07 南昌中 F08 南昌西 F10 麗閣 F21 李鄭屋 F22 龍坪上白田 F23 下白田 F24 又一村 F25 南山、大坑 東及大坑西	不適用	不適用	不適用	不適用

地方行政區 (圖則編號 <sup>1</sup> )	區議會地方選區一 名稱 (代號)	涉及的現有 區議會選區	區議會地方選區二 名稱 (代號)	涉及的現有 區議會選區	區議會地方選區三 名稱 (代號)	涉及的現有 區議會選區	區議會地方選區四 名稱 (代號)	涉及的現有 區議會選區
九龍城區 (DCGC/R/ 2023/G)	九龍城北 (G1)	G01 馬頭圍 G02 宋皇臺 G03 馬坑涌 G04 馬頭角 G05 樂民 G09 太子 G10 九龍塘 G11 龍城 G12 啟德北 G13 啟德東 G14 啟德中及南 G16 土瓜灣北 G17 土瓜灣南	九龍城南 (G2)	G06 常樂 G07 何文田 G08 嘉道理 G15 海心 G18 鶴園海逸 G19 黃埔東 G20 黃埔西 G21 紅磡灣 G22 紅磡 G23 家維 G24 愛民 G25 愛俊	不適用	不適用	不適用	不適用
黃大仙區 (DCGC/R/ 2023/H)	黃大仙東 (H1)	H01 龍趣 H02 龍下 H03 龍上 H04 鳳凰 H05 鳳德 H06 龍星 H20 瓊富 H21 彩雲東 H22 彩雲南 H23 彩雲西 H24 池彩 H25 彩虹	黃大仙西 (H2)	H07 新蒲崗 H08 東頭 H09 東美 H10 樂富 H11 橫頭磡 H12 天強 H13 翠竹及鵬程 H14 竹園南 H15 竹園北 H16 慈雲西 H17 正愛 H18 正安 H19 慈雲東	不適用	不適用	不適用	不適用

地方行政區 (圖則編號 <sup>1</sup> )	區議會地方選區名稱 (代號)	涉及的現有區議會選區	區議會地方選區二名稱 (代號)	涉及的現有區議會選區	區議會地方選區三名稱 (代號)	涉及的現有區議會選區	區議會地方選區四名稱 (代號)	涉及的現有區議會選區
觀塘區 (DCGC/R/ 2023/J)	觀塘東南 (J1)	J17 廣德 J18 興田 J19 藍田 J20 平田 J21 栢雅 J22 俊翔 J23 油塘東 J24 油翠 J25 油麗 J26 油塘西	觀塘中 (J2)	J01 觀塘中心 J27 麗港城 J28 景田 J29 翠屏 J30 曉麗 J31 寶樂 J32 月華 J33 協康 J36 康樂 J37 定安	觀塘北 (J3)	J08 順天 J09 雙順 J10 安利 J11 觀塘安泰 J12 秀茂坪北 J13 秀茂坪中 J14 安達 J15 秀茂坪南 J16 寶達	觀塘西 (J4)	J02 九龍灣 J03 啟業 J04 麗晶 J05 坪石 J06 彩德 J07 佐敦谷 J34 樂華南 J35 樂華北 J38 牛頭角上邨 J39 牛頭角下邨 J40 淘大
荃灣區 (DCGC/R/ 2023/K)	荃灣西北 (K1)	K05 荃灣西 K07 荃灣中心 K08 愉景 K09 福來 K11 馬灣 K12 荃灣郊區 K13 汀深 K14 麗濤 K15 荃威	荃灣東南 (K2)	K01 德華 K02 楊屋道 K03 荃灣南 K04 海濱 K06 祈德尊 K10 綠楊 K16 象石 K17 石圍角 K18 梨木樹西 K19 梨木樹東	不適用	不適用	不適用	不適用
屯門區 (DCGC/R/ 2023/L)	屯門東 (L1)	L01 屯門市中心 L02 兆置 L03 安定 L04 兆翠 L05 友愛南 L06 友愛北 L11 新墟 L12 掃管笏 L13 三聖 L14 恒福	屯門西 (L2)	L07 翠興 L08 山景 L09 景興 L10 興澤 L15 悅湖 L16 兆禧 L17 湖景 L18 蝴蝶 L19 富新 L20 樂翠 L21 龍門	屯門北 (L3)	L22 新景 L23 良景 L24 田景 L25 寶田 L26 建生 L27 兆康 L28 欣田 L29 屯門鄉郊 L30 富泰 L31 景峰	不適用	不適用

地方行政區 (圖則編號 <sup>1</sup> )	區議會地方選區名稱 (代號)	涉及的現有區議會選區	區議會地方選區二名稱 (代號)	涉及的現有區議會選區	區議會地方選區三名稱 (代號)	涉及的現有區議會選區	區議會地方選區四名稱 (代號)	涉及的現有區議會選區
元朗區 (DCGC/R/ 2023/M)	元朗市中心 (M1)	M01 豐年 M02 元朗中心 M03 鳳翔 M04 元龍 M05 十八鄉中 M06 水邊 M07 南屏 M08 北朗 M09 元朗東頭 M10 十八鄉北	元朗鄉郊東 (M2)	M11 十八鄉東 M12 十八鄉西 M13 屏山南 M14 洪福 M35 錦綉花園 M36 新田 M37 錦田 M38 八鄉北 M39 八鄉南	天水圍南及屏廈 (M3)	M15 廈村 M16 屏山中 M17 盛欣 M18 天盛 M19 天耀 M20 耀祐 M21 慈祐 M22 嘉湖南 M23 瑞愛 M34 屏山北	天水圍北 (M4)	M24 瑞華 M25 頌華 M26 頌栢 M27 嘉湖北 M28 悅恩 M29 晴景 M30 富恩 M31 逸澤 M32 天恒 M33 宏逸
北區 (DCGC/R/ 2023/N1 & DCGC/R/ 2023/N2)	蝴蝶山 (N1)	N01 聯和墟 N02 粉嶺市 N03 祥華 N04 華都 N05 華明 N06 欣盛 N07 粉嶺南 N08 盛福 N18 皇后山	紅花嶺 (N2)	N09 清河 N10 御太 N11 上水鄉郊 N12 彩園 N13 石湖墟 N14 天平西 N15 鳳翠 N16 沙打 N17 天平東	不適用	不適用	不適用	不適用
大埔區 (DCGC/R/ 2023/P1 & DCGC/R/ 2023/P2)	大埔南 (P1)	P01 大埔墟 P08 廣福及寶湖 P09 宏福 P10 大埔滘 P11 運頭塘 P12 新富 P13 林村谷 P14 寶雅 P15 太和	大埔北 (P2)	P02 頌汀 P03 大埔中 P04 大元 P05 富亨 P06 怡富 P07 富明新 P16 舊墟及太湖 P17 康樂園 P18 船灣 P19 西貢北	不適用	不適用	不適用	不適用

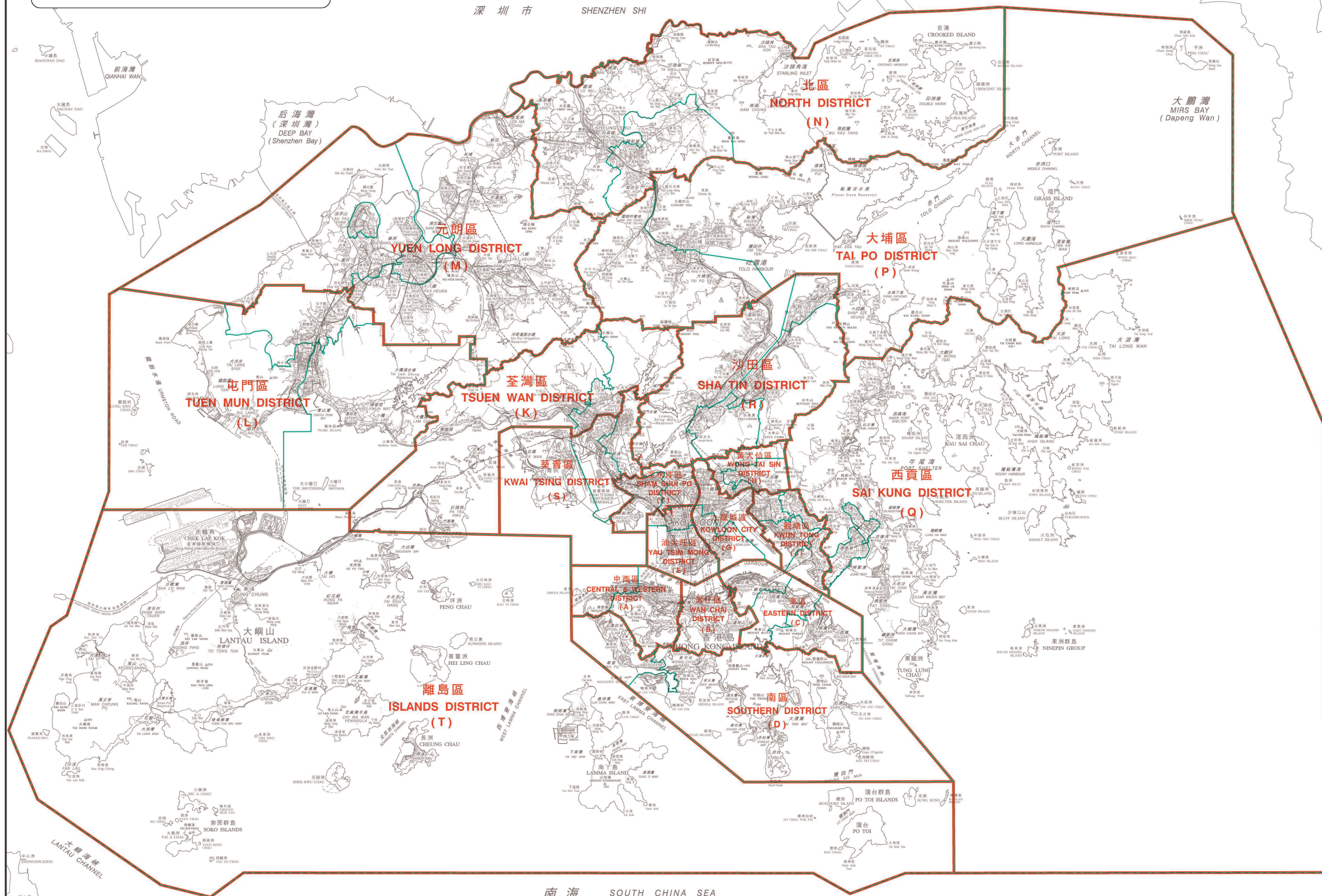
地方行政區 (圖則編號 <sup>1</sup> )	區議會地方選區名稱 (代號)	涉及的現有區議會選區	區議會地方選區二名稱 (代號)	涉及的現有區議會選區	區議會地方選區三名稱 (代號)	涉及的現有區議會選區	區議會地方選區四名稱 (代號)	涉及的現有區議會選區
西貢區 (DCGC/R/ 2023/Q1 & DCGC/R/ 2023/Q2)	西貢及 坑口 (Q1)	Q01 西貢市中心 Q02 白沙灣 Q03 西貢離島 Q04 坑口東 Q05 坑口西 Q16 康景 Q17 翠林 Q28 環保北 Q29 環保南	將軍澳南 (Q2)	Q06 彩健 Q07 健明 Q08 都善 Q09 維景 Q10 海晉 Q11 寶怡 Q12 富君 Q13 澳唐 Q14 尚德 Q15 廣明	將軍澳北 (Q3)	Q18 寶林 Q19 欣英 Q20 慧茵 Q21 運亨 Q22 景林 Q23 厚德 Q24 富藍 Q25 德明 Q26 南安 Q27 軍寶	不適用	不適用
沙田區 (DCGC/R/ 2023/R)	沙田西 (R1)	R01 沙田市中心 R02 瀝源 R03 禾輦邨 R14 顯嘉 R15 下城門 R20 大圍 R21 松田 R22 穗禾 R23 火炭 R24 駿馬	沙田東 (R2)	R04 第一城 R05 愉城 R06 王屋 R08 博康 R35 大水坑 R36 鞍泰 R37 愉欣 R38 帝怡 R39 碧湖 R40 廣康 R41 廣源	沙田南 (R3)	R07 沙角 R09 水泉澳 R10 乙泉 R11 秦豐 R12 新田圍 R13 翠田 R16 雲城 R17 徑口 R18 田心 R19 翠嘉	沙田北 (R4)	R25 海嵐 R26 頌安 R27 錦濤 R28 馬鞍山市中心 R29 烏溪沙 R30 利安 R31 富龍 R32 錦英 R33 耀安 R34 恆安
葵青區 (DCGC/R/ 2023/S)	青衣 (S1)	S21 安瀨 S22 偉盈 S23 青衣邨 S24 翠怡 S25 長青 S26 長康 S27 盛康 S28 青衣南 S29 長亨 S30 青發 S31 長安	葵涌東 (S2)	S08 石蔭 S09 大白田西 S10 大白田東 S11 安蔭 S12 石籬北 S13 石籬南 S14 葵芳 S15 興芳 S16 華麗 S17 荔華	葵涌西 (S3)	S01 葵興 S02 葵聯 S03 葵盛東邨 S04 上大窩口 S05 下大窩口 S06 葵涌邨南 S07 葵涌邨北 S18 祖堯 S19 荔景 S20 葵盛西邨	不適用	不適用

地方行政區 (圖則編號 <sup>1</sup> )	區議會地方選區一 名稱 (代號)	涉及的現有 區議會選區	區議會地方選區二 名稱 (代號)	涉及的現有 區議會選區	區議會地方選區三 名稱 (代號)	涉及的現有 區議會選區	區議會地方選區四 名稱 (代號)	涉及的現有 區議會選區
離島區 (DCGC/R/ 2023/T)	離島 (T1)	T01 大嶼山 T02 滿逸 T03 逸東邨北 T04 東涌南 T05 東涌中 T06 東涌北 T07 愉景灣 T08 坪洲及喜靈 洲 T09 南丫及蒲台 T10 長洲	不適用	不適用	不適用	不適用	不適用	不適用

完



香港特別行政區  
HONG KONG  
SPECIAL ADMINISTRATIVE REGION



- 二零二三年區議會地方選區界線  
(與區界線重疊)  
2023 District Council  
Geographical Constituency  
Boundary  
(coincides with District Boundary)
- 二零二三年區議會地方選區界線  
2023 District Council  
Geographical Constituency  
Boundary
- 區界線  
District Boundary

代號 Code	地方行政區名稱 District Name	圖則編號 Plan No.
A	中西區 Central & Western	DCGC/R/2023/A
B	灣仔區 Wan Chai	DCGC/R/2023/B
C	東區 Eastern	DCGC/R/2023/C
D	南區 Southern	DCGC/R/2023/D1 & DCGC/R/2023/D2
E	油尖旺區 Yau Tsim Mong	DCGC/R/2023/E
F	深水埗區 Sham Shui Po	DCGC/R/2023/F
G	九龍城區 Kowloon City	DCGC/R/2023/G
H	黃大仙區 Wong Tai Sin	DCGC/R/2023/H
J	觀塘區 Kwun Tong	DCGC/R/2023/J
K	荃灣區 Tsuen Wan	DCGC/R/2023/K
L	屯門區 Tuen Mun	DCGC/R/2023/L
M	元朗區 Yuen Long	DCGC/R/2023/M
N	北區 North	DCGC/R/2023/N1 & DCGC/R/2023/N2
P	大埔區 Tai Po	DCGC/R/2023/P1 & DCGC/R/2023/P2
Q	西貢區 Sai Kung	DCGC/R/2023/Q1 & DCGC/R/2023/Q2
R	沙田區 Sha Tin	DCGC/R/2023/R
S	葵青區 Kwai Tsing	DCGC/R/2023/S
T	離島區 Islands	DCGC/R/2023/T

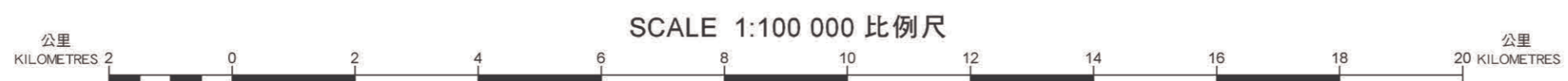
二零二三年區議會地方選區分界圖索引  
2023 DISTRICT COUNCIL GEOGRAPHICAL CONSTITUENCY BOUNDARIES INDEX MAP

圖則編號  
Plan No. DCGC/R/2023/INDEX

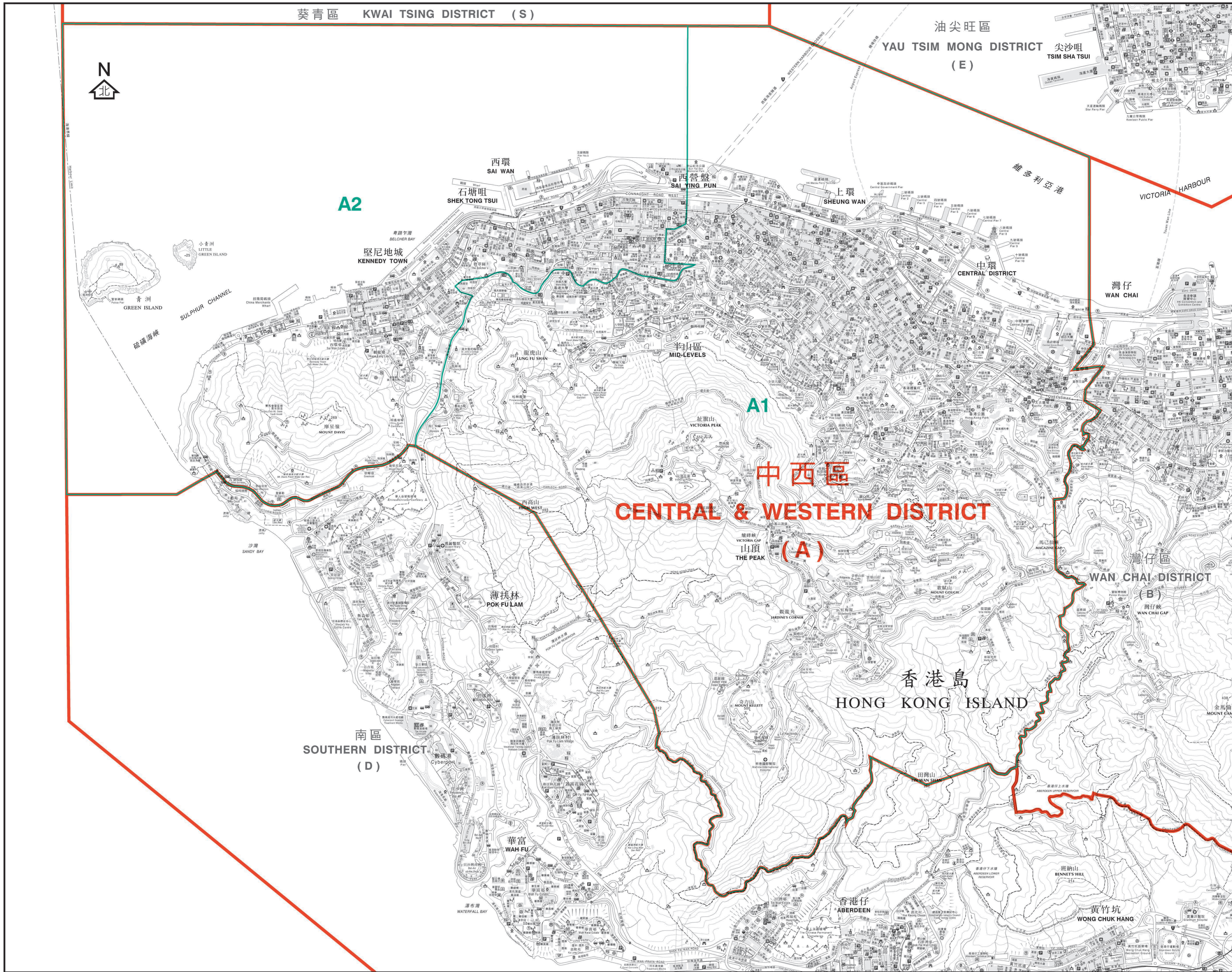
二零二三年五月版 May 2023 Edition

選舉事務處刊印

Published by the Registration and Electoral Office  
版權所有 未經許可不得複製 © 2023 Copyright reserved - reproduction by permission only  
地政總署測繪處編製  
Cartography by Survey & Mapping Office, Lands Department







二零二三年區議會地方選區界線  
 (與區界線重疊)  
 2023 District Council  
 Geographical Constituency  
 Boundary  
 (coincides with District Boundary)

二零二三年區議會地方選區界線  
 2023 District Council  
 Geographical Constituency  
 Boundary

區界線  
 District Boundary

區議會地方選區代號及名稱  
 Code and Name  
 of District Council Geographical Constituency

A1 中區 Central  
 A2 西區 Western

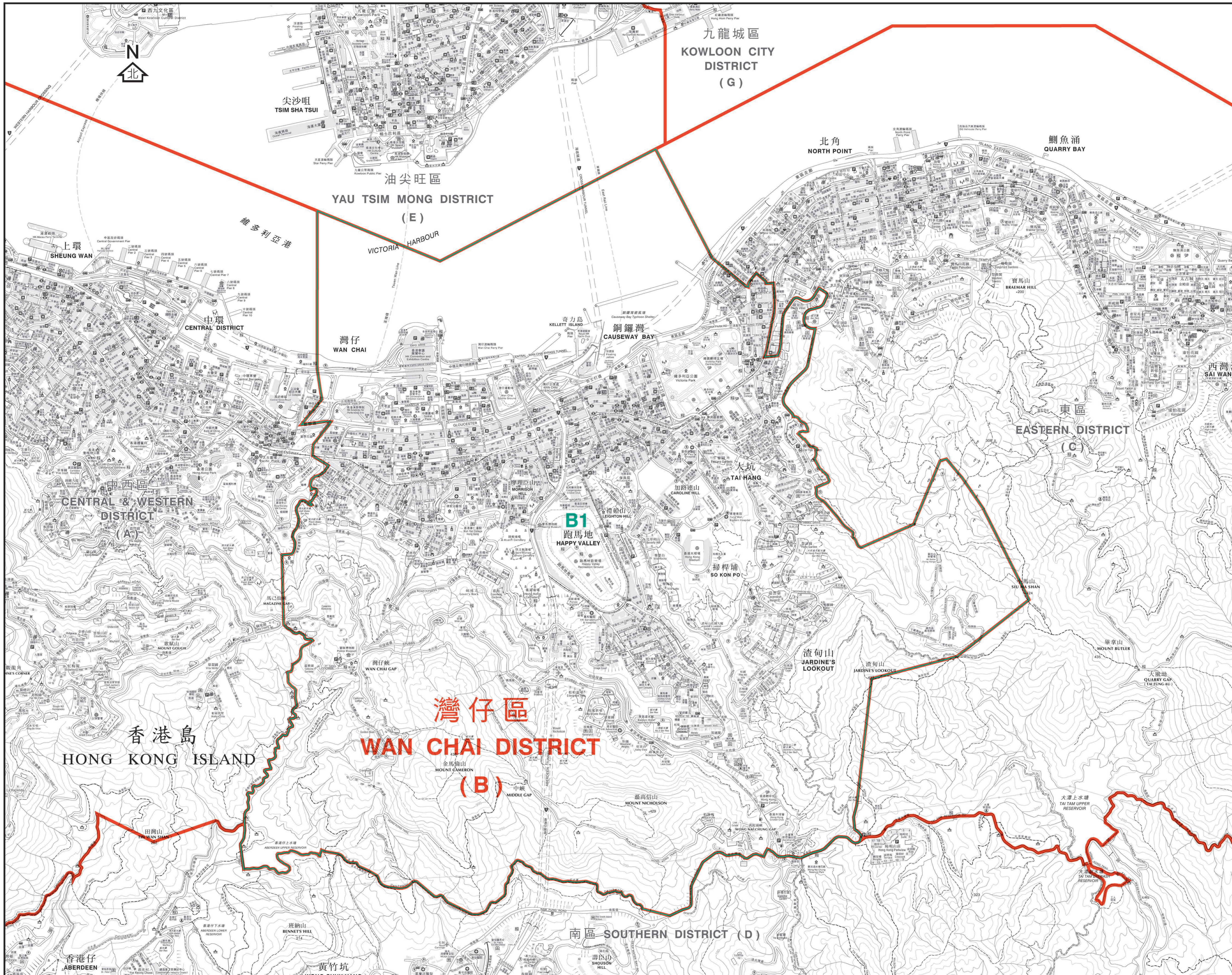
行政長官會同行政會議根據  
 《2023年區議會(修訂)條例草案》就區議會地方選區  
 的劃定於二零二三年五月三十日通過此圖則  
 This was the plan approved by the Chief Executive in Council  
 on 30 May 2023 for the purpose of delineating District Council  
 geographical constituencies specified  
 under District Councils (Amendment) Bill 2023

區議會地方選區分界圖 — 中西區  
 DISTRICT COUNCIL GEOGRAPHICAL CONSTITUENCY BOUNDARIES — CENTRAL & WESTERN DISTRICT

SCALE 1:10 000 比例尺  
 METRES 250 0 250 500 750 1000 1250 1500 1750 2000 METRES

圖則編號 DCGC/R/2023/A  
 Plan No.  
 二零二三年五月版 May 2023 Edition  
 選舉事務處刊印  
 Published by the Registration and Electoral Office  
 版權所有 未經許可不得複製 ©2023 Copyright reserved - reproduction by permission only  
 地政總署測繪處繪製  
 Cartography by Survey & Mapping Office, Lands Department





二零二三年區議會地方選區界線  
(與區界線重疊)  
2023 District Council  
Geographical Constituency  
Boundary  
(coincides with District Boundary)

二零二三年區議會地方選區界線  
2023 District Council  
Geographical Constituency  
Boundary

區界線  
District Boundary

區議會地方選區代號及名稱  
Code and Name  
of District Council Geographical Constituency

B1 灣仔 Wan Chai

行政長官會同行政會議根據  
《2023年區議會(修訂)條例草案》就區議會地方選區  
的劃定於二零二三年五月三十日通過此圖則  
This was the plan approved by the Chief Executive in Council  
on 30 May 2023 for the purpose of delineating District Council  
geographical constituencies specified  
under District Councils (Amendment) Bill 2023

區議會地方選區分界圖 — 灣仔區  
DISTRICT COUNCIL GEOGRAPHICAL CONSTITUENCY BOUNDARIES — WAN CHAI DISTRICT

SCALE 1:10 000 比例尺

圖則編號 DCGC/R/2023/B  
Plan No.

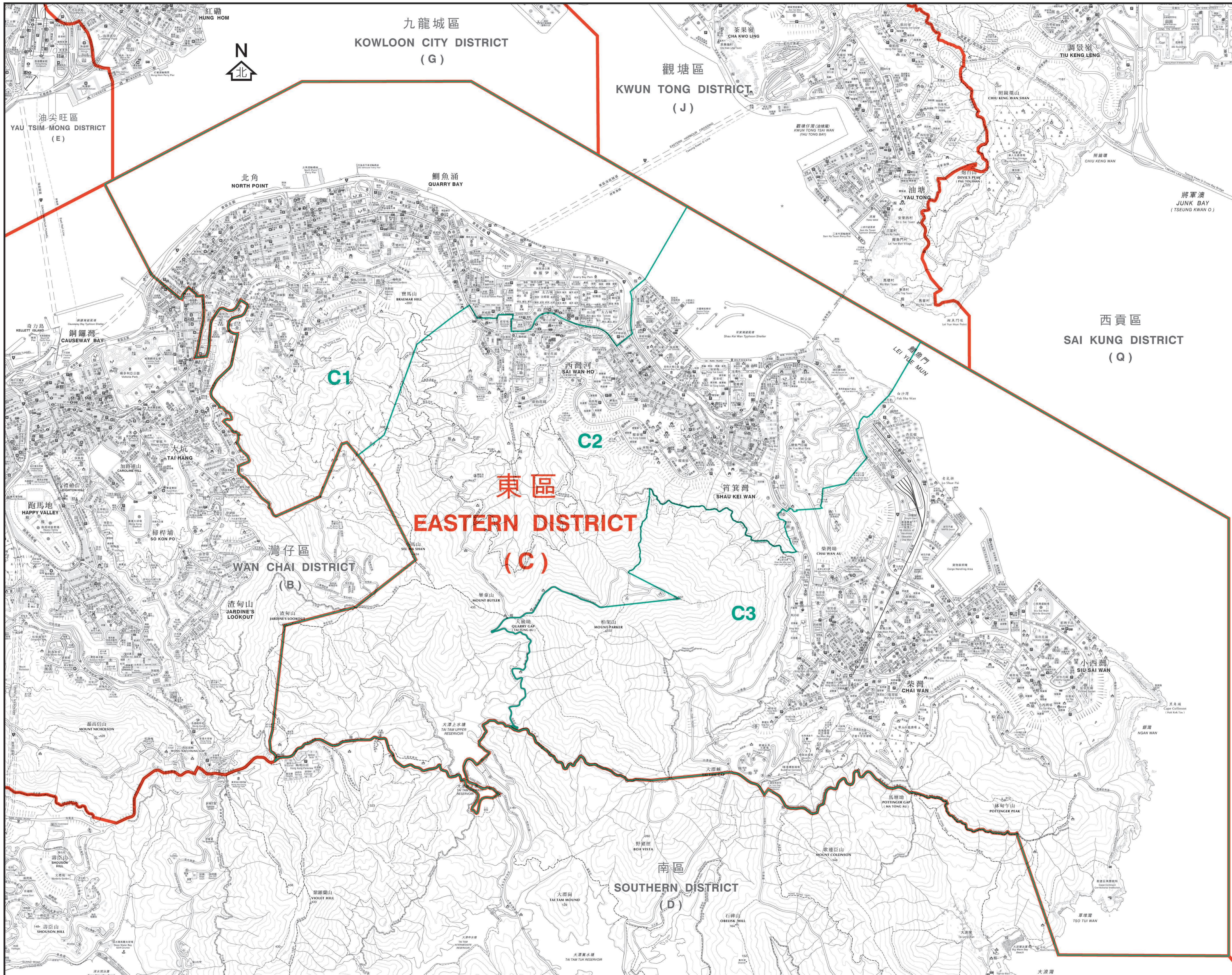
二零二三年五月版 May 2023 Edition

選舉事務處刊印

Published by the Registration and Electoral Office

版權所有 未經許可不得複製 © 2023 Copyright reserved - reproduction by permission only  
地政總署測繪處編製  
Cartography by Survey & Mapping Office, Lands Department





- 二零二三年區議會地方選區界線 (與區界線重疊)  
 2023 District Council Geographical Constituency Boundary (coincides with District Boundary)
- 二零二三年區議會地方選區界線  
 2023 District Council Geographical Constituency Boundary
- 區界線  
 District Boundary

區議會地方選區代號及名稱  
Code and Name of District Council Geographical Constituency

- C1 太北 Tai Pak
- C2 康灣 Hong Wan
- C3 柴灣 Chai Wan

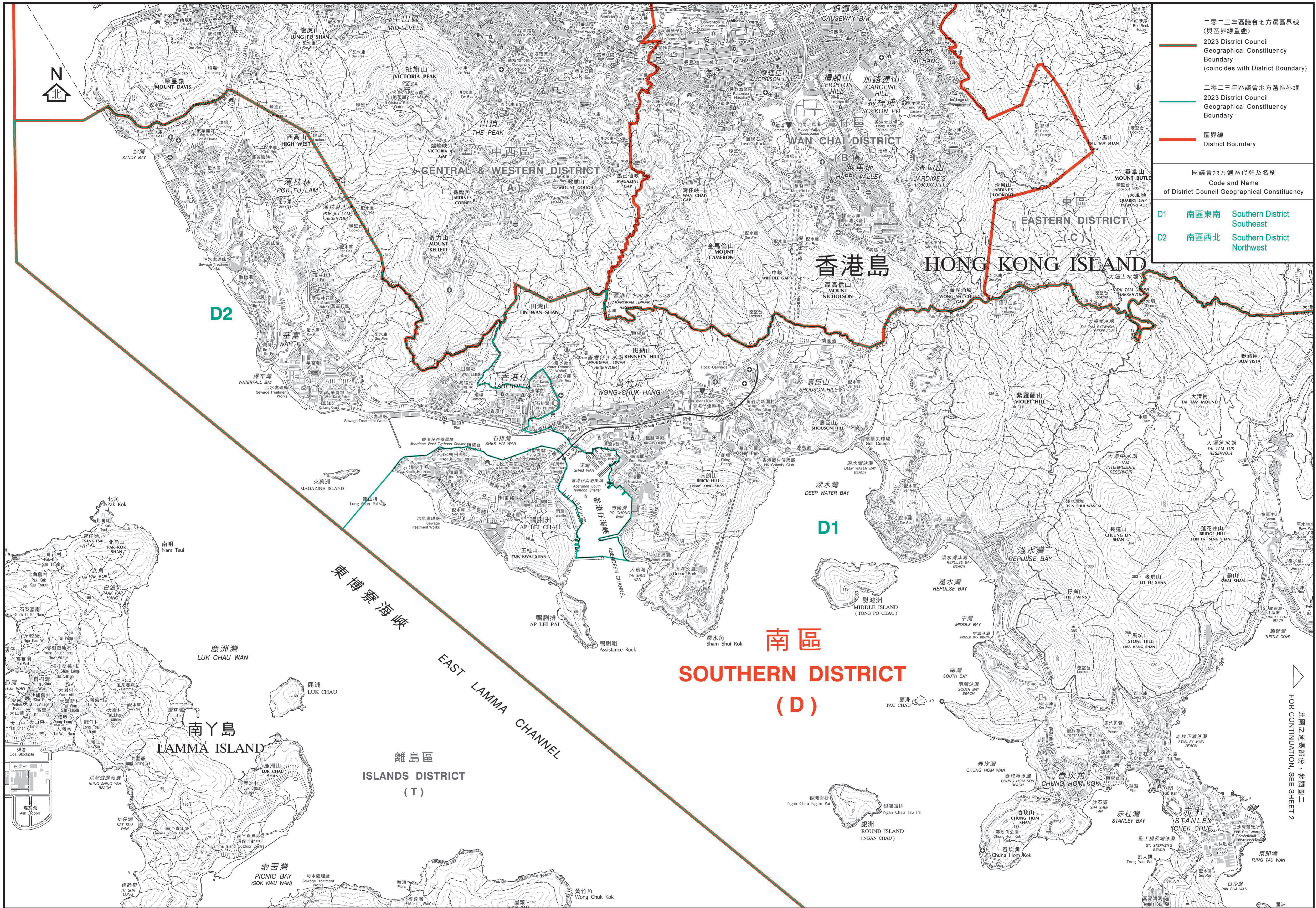
行政長官會同行政會議根據《2023年區議會(修訂)條例草案》就區議會地方選區的劃定於二零二三年五月三十日通過此圖則  
This was the plan approved by the Chief Executive in Council on 30 May 2023 for the purpose of delineating District Council geographical constituencies specified under District Councils (Amendment) Bill 2023

**區議會地方選區分界圖 — 東區**  
**DISTRICT COUNCIL GEOGRAPHICAL CONSTITUENCY BOUNDARIES — EASTERN DISTRICT**



圖則編號 DCGC/R/2023/C  
Plan No.  
二零二三年五月版 May 2023 Edition  
選舉事務處刊印  
Published by the Registration and Electoral Office  
版權所有 未經許可不得複製 © 2023 Copyright reserved - reproduction by permission only  
地政總署測繪處編製  
Cartography by Survey & Mapping Office, Lands Department





二零二三年區議會地方選區界線 (與區界線重疊)	
2023 District Council Geographical Constituency Boundary (coincides with District Boundary)	
二零二三年區議會地方選區界線	
2023 District Council Geographical Constituency Boundary	
區界線 District Boundary	
區議會地方選區代號及名稱 Code and Name of District Council Geographical Constituency	
D1	南區東南 Southern District Southeast
D2	南區西北 Southern District Northwest

行政長官會同行政會議根據  
 《2023年區議會(修訂)條例草案》就區議會地方選區  
 的劃定於二零二三年五月三十日通過此圖則  
 This was the plan approved by the Chief Executive in Council  
 on 30 May 2023 for the purpose of delineating District Council  
 geographical constituencies specified  
 under District Councils (Amendment) Bill 2023

**區議會地方選區分界圖 — 南區 (圖一)**  
**DISTRICT COUNCIL GEOGRAPHICAL CONSTITUENCY BOUNDARIES — SOUTHERN DISTRICT (SHEET 1)**

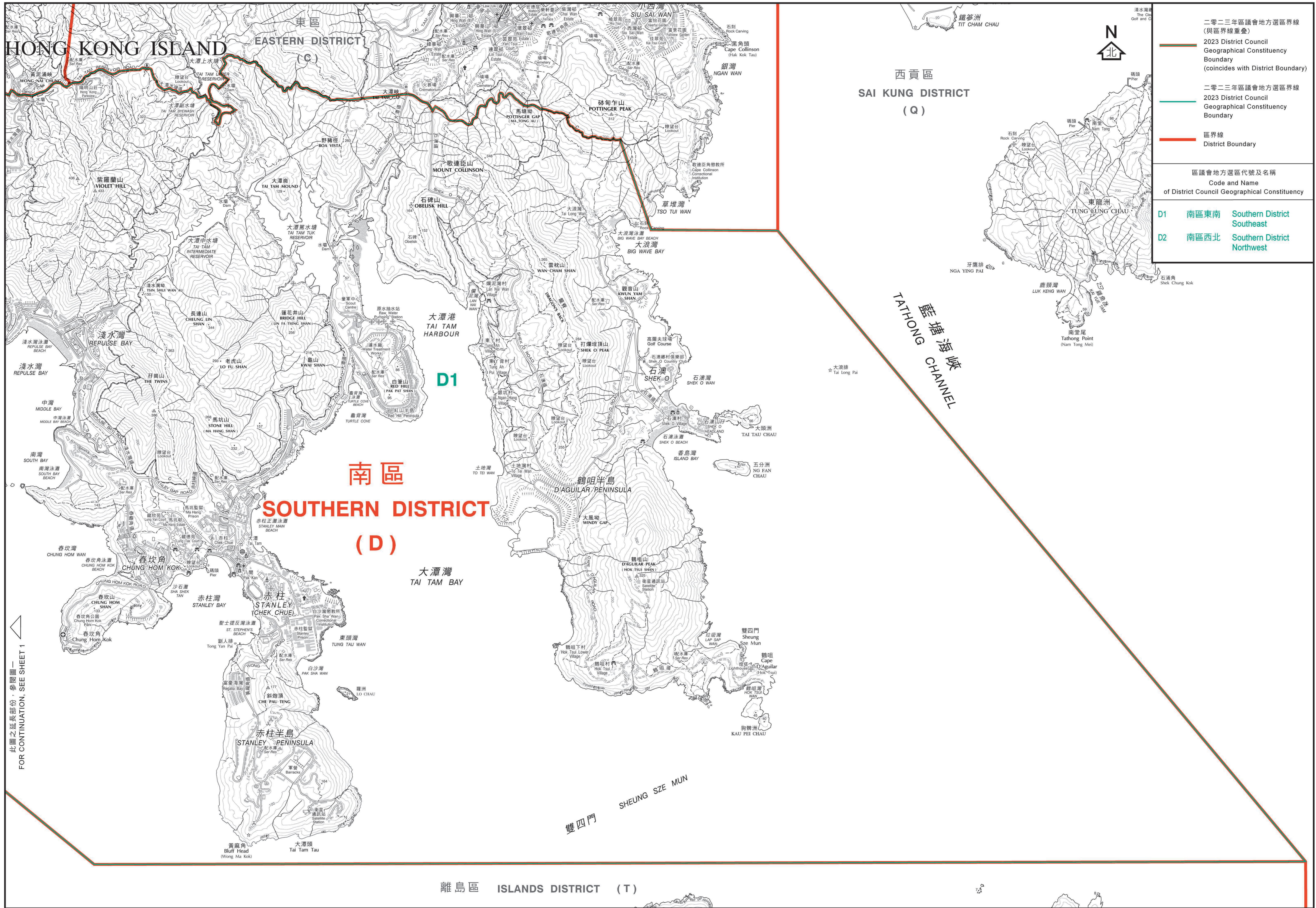
SCALE 1:15 000 比例尺

METRES 500 0 500 1000 1500 2000 2500 3000 METRES

圖則編號 DCGC/R/2023/D1  
 Plan No. 二零二三年五月版 May 2023 Edition  
 選舉事務處刊印  
 Published by the Registration and Electoral Office  
 版權所有 未經許可不得複製 © 2023 Copyright reserved - reproduction by permission only  
 地政總署測繪處編製  
 Cartography by Survey & Mapping Office, Lands Department

此圖之延長部份，參閱圖二  
 FOR CONTINUATION, SEE SHEET 2






二零二三年區議會地方選區界線 (與區界線重疊) 2023 District Council Geographical Constituency Boundary (coincides with District Boundary)	
二零二三年區議會地方選區界線 2023 District Council Geographical Constituency Boundary	
區界線 District Boundary	
區議會地方選區代號及名稱 Code and Name of District Council Geographical Constituency	
D1	南區東南 Southern District Southeast
D2	南區西北 Southern District Northwest

此圖之延長部份，參閱圖一  
 FOR CONTINUATION, SEE SHEET 1

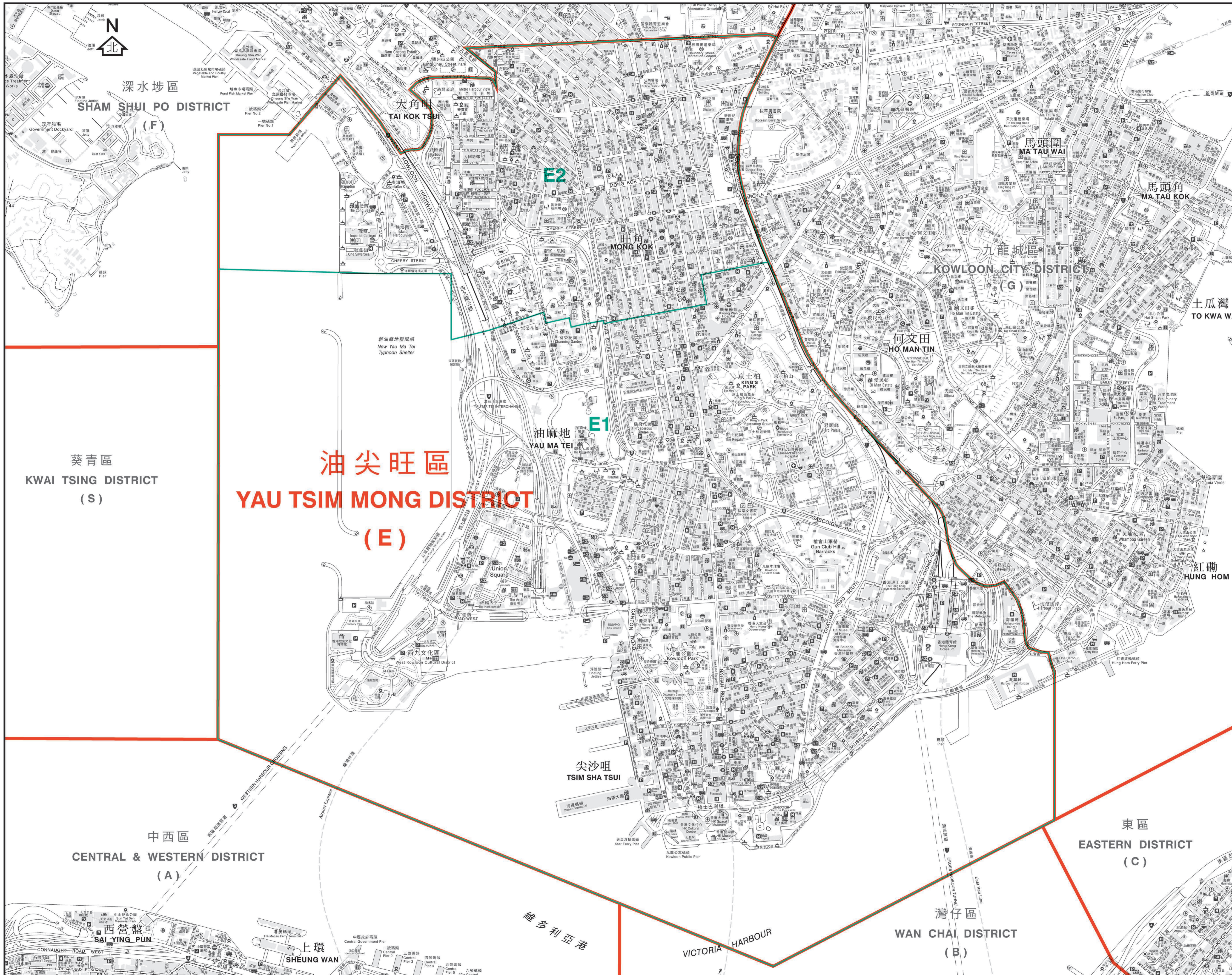
行政長官會同行政會議根據  
 《2023年區議會(修訂)條例草案》就區議會地方選區  
 的劃定於二零二三年五月三十日通過此圖則  
 This was the plan approved by the Chief Executive in Council  
 on 30 May 2023 for the purpose of delineating District Council  
 geographical constituencies specified  
 under District Councils (Amendment) Bill 2023

區議會地方選區分界圖 — 南區 (圖二)  
 DISTRICT COUNCIL GEOGRAPHICAL CONSTITUENCY BOUNDARIES — SOUTHERN DISTRICT (SHEET 2)

圖則編號 DC/GC/R/2023/D2  
 Plan No.  
 二零二三年五月版 May 2023 Edition  
 選舉事務處刊印  
 Published by the Registration and Electoral Office  
 版權所有 未經許可不得複製 © 2023 Copyright reserved - reproduction by permission only  
 地政總署測繪處編製  
 Cartography by Survey & Mapping Office, Lands Department







二零二三年區議會地方選區界線  
(與區界線重疊)

2023 District Council  
Geographical Constituency  
Boundary  
(coincides with District Boundary)

二零二三年區議會地方選區界線

2023 District Council  
Geographical Constituency  
Boundary

區界線  
District Boundary

區議會地方選區代號及名稱  
Code and Name  
of District Council Geographical Constituency

E1 油尖旺南 Yau Tsim Mong South  
E2 油尖旺北 Yau Tsim Mong North

行政長官會同行政會議根據  
《2023年區議會(修訂)條例草案》就區議會地方選區  
的劃定於二零二三年五月三十日通過此圖則  
This was the plan approved by the Chief Executive in Council  
on 30 May 2023 for the purpose of delineating District Council  
geographical constituencies specified  
under District Councils (Amendment) Bill 2023

區議會地方選區分界圖 — 油尖旺區  
DISTRICT COUNCIL GEOGRAPHICAL CONSTITUENCY BOUNDARIES — YAU TSIM MONG DISTRICT

SCALE 1:8 000 比例尺

0 250 500 750 1000 1250 1500 1750 2000 METRES

圖則編號 DCGC/R/2023/E  
Plan No.

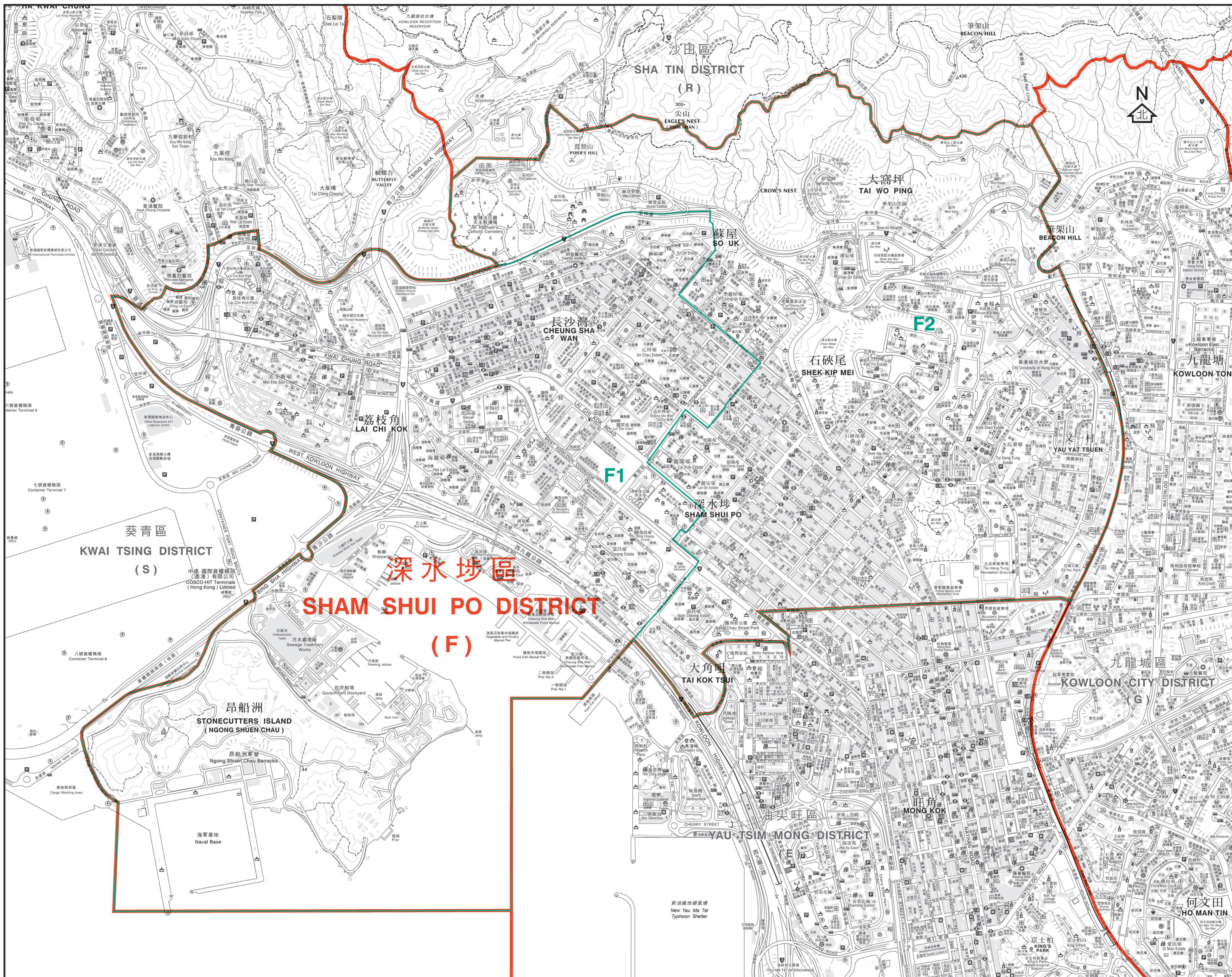
二零二三年五月版 May 2023 Edition

選舉事務處刊印

Published by the Registration and Electoral Office

版權所有 未經許可不得複製 © 2023 Copyright reserved - reproduction by permission only  
地政總署測繪處編製  
Cartography by Survey & Mapping Office, Lands Department





- 二零二三年區議會地方選區界線  
 (與區界線重疊)  
 2023 District Council  
 Geographical Constituency  
 Boundary  
 (coincides with District Boundary)
- 二零二三年區議會地方選區界線  
 2023 District Council  
 Geographical Constituency  
 Boundary
- 區界線  
 District Boundary

區議會地方選區代號及名稱  
Code and Name  
of District Council Geographical Constituency

- F1 深水埗西 Sham Shui Po West
- F2 深水埗東 Sham Shui Po East

**深水埗區**  
**SHAM SHUI PO DISTRICT**  
**(F)**

行政長官會同行政會議根據  
《2023年區議會(修訂)條例草案》就區議會地方選區  
的劃定於二零二三年五月三十日通過此圖則  
This was the plan approved by the Chief Executive in Council  
on 30 May 2023 for the purpose of delineating District Council  
geographical constituencies specified  
under District Councils (Amendment) Bill 2023

**區議會地方選區分界圖 — 深水埗區**  
**DISTRICT COUNCIL GEOGRAPHICAL CONSTITUENCY BOUNDARIES — SHAM SHUI PO DISTRICT**

SCALE 1:8 000 比例尺

圖則編號 DCGC/R/2023/F  
Plan No.

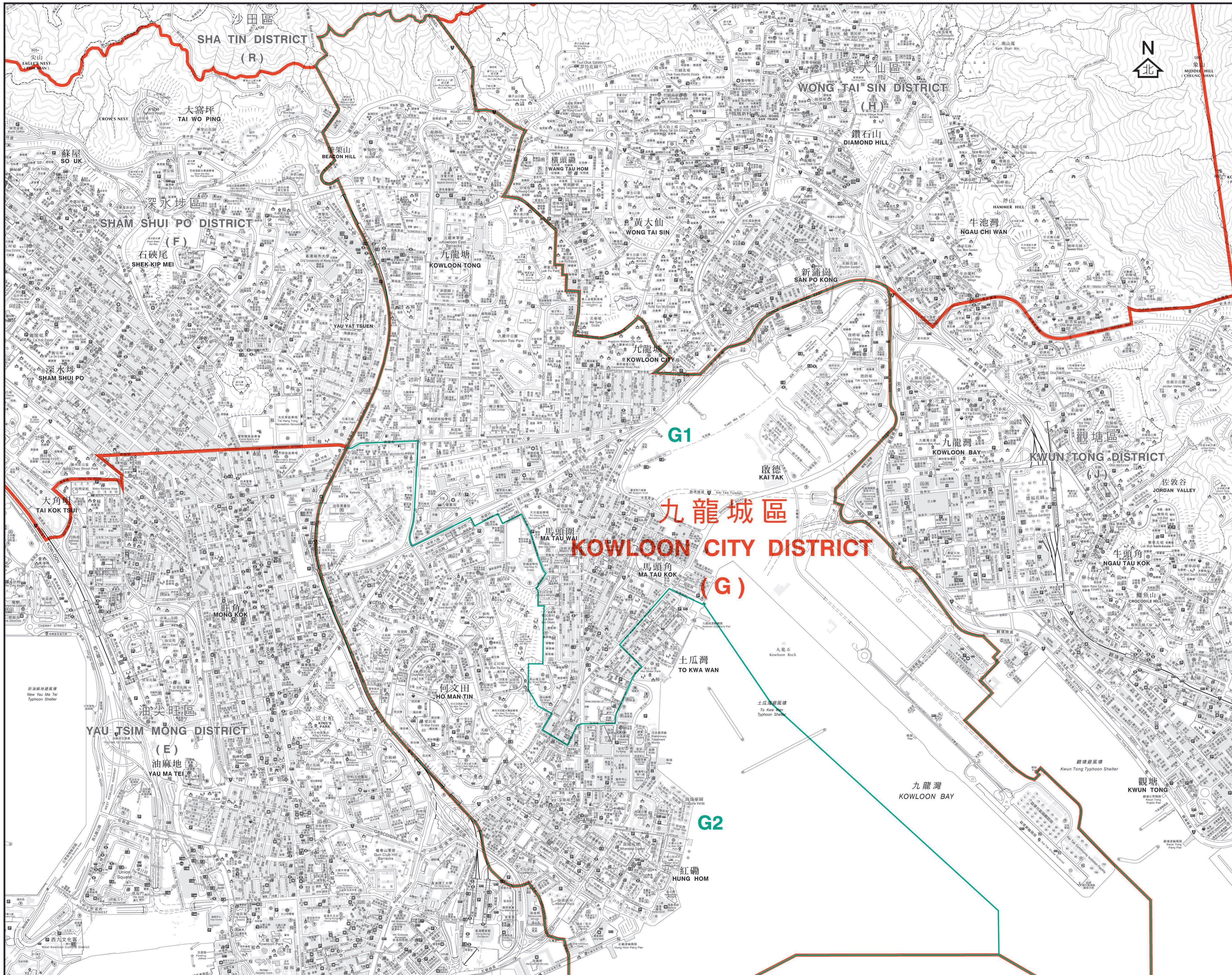
二零二三年五月版 May 2023 Edition

選舉事務處刊印

Published by the Registration and Electoral Office

版權所有 未經許可不得複製 © 2023 Copyright reserved - reproduction by permission only  
地政總署測繪處編製  
Cartography by Survey & Mapping Office, Lands Department





二零二三年區議會地方選區界線  
 (與區界線重疊)  
 2023 District Council  
 Geographical Constituency  
 Boundary  
 (coincides with District Boundary)

二零二三年區議會地方選區界線  
 2023 District Council  
 Geographical Constituency  
 Boundary

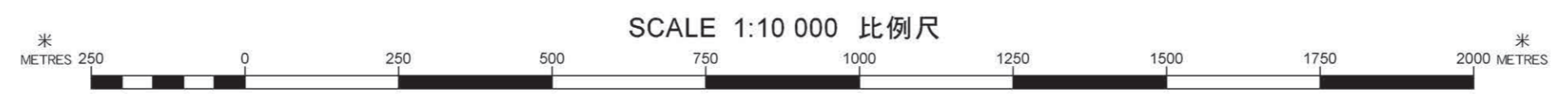
區界線  
 District Boundary

區議會地方選區代號及名稱  
 Code and Name  
 of District Council Geographical Constituency

G1 九龍城北 Kowloon City North  
 G2 九龍城南 Kowloon City South

行政長官會同行政會議根據  
 《2023年區議會(修訂)條例草案》就區議會地方選區  
 的劃定於二零二三年五月三十日通過此圖則  
 This was the plan approved by the Chief Executive in Council  
 on 30 May 2023 for the purpose of delineating District Council  
 geographical constituencies specified  
 under District Councils (Amendment) Bill 2023

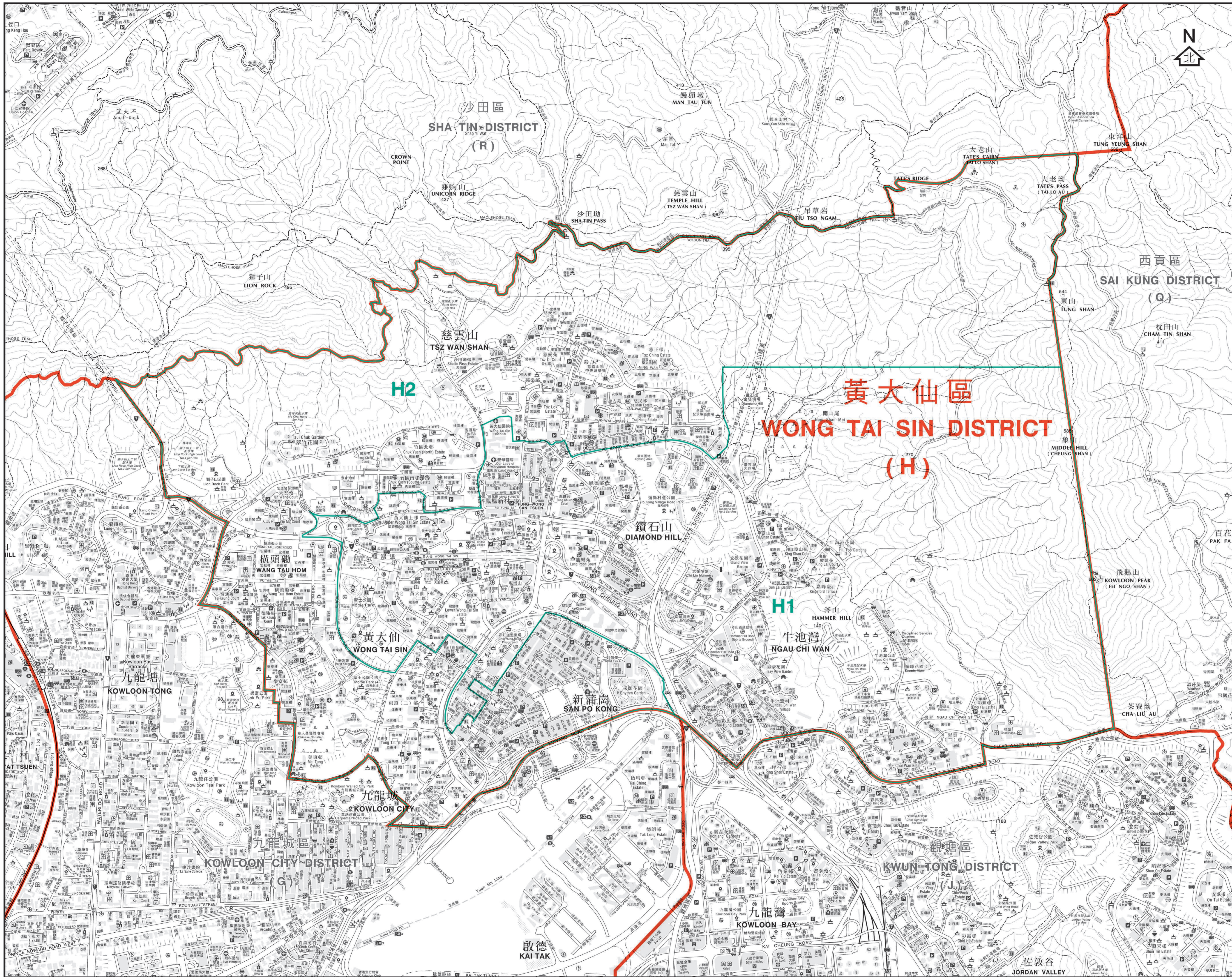
區議會地方選區分界圖 — 九龍城區  
 DISTRICT COUNCIL GEOGRAPHICAL CONSTITUENCY BOUNDARIES — KOWLOON CITY DISTRICT



圖則編號 DC/GC/R/2023/G  
 Plan No.

二零二三年五月版 May 2023 Edition  
 選舉事務處刊印  
 Published by the Registration and Electoral Office  
 版權所有 未經許可不得複製 © 2023 Copyright reserved - reproduction by permission only  
 地政總署測繪處編製  
 Cartography by Survey & Mapping Office, Lands Department





二零二三年區議會地方選區界線  
(與區界線重疊)  
2023 District Council  
Geographical Constituency  
Boundary  
(coincides with District Boundary)

二零二三年區議會地方選區界線  
2023 District Council  
Geographical Constituency  
Boundary


區界線  
District Boundary

區議會地方選區代號及名稱  
Code and Name  
of District Council Geographical Constituency

H1 黃大仙東 Wong Tai Sin East  
H2 黃大仙西 Wong Tai Sin West

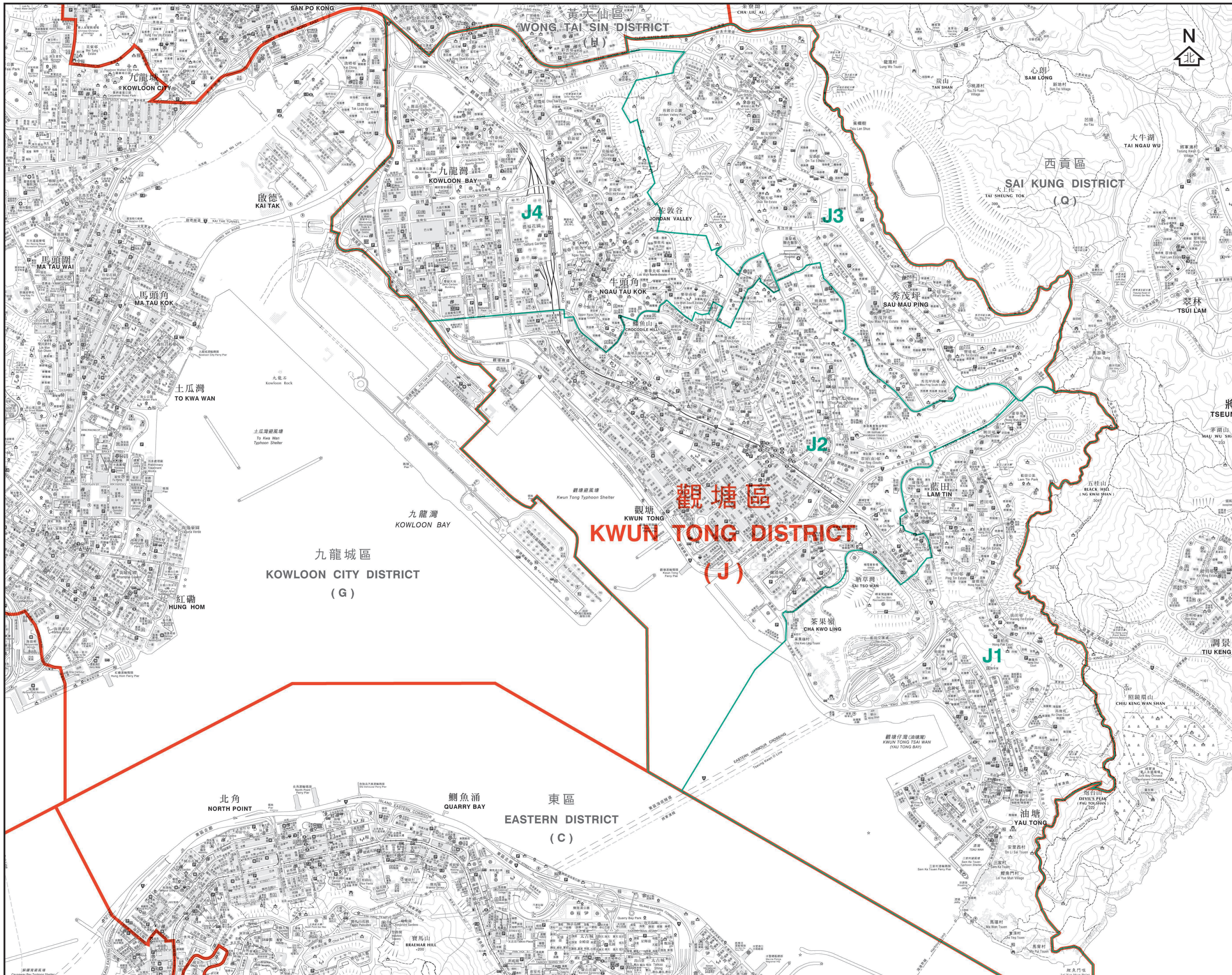
行政長官會同行政會議根據  
《2023年區議會(修訂)條例草案》就區議會地方選區  
的劃定於二零二三年五月三十日通過此圖則  
This was the plan approved by the Chief Executive in Council  
on 30 May 2023 for the purpose of delineating District Council  
geographical constituencies specified  
under District Councils (Amendment) Bill 2023

區議會地方選區分界圖 — 黃大仙區  
DISTRICT COUNCIL GEOGRAPHICAL CONSTITUENCY BOUNDARIES — WONG TAI SIN DISTRICT



圖則編號 DCGC/R/2023/H  
Plan No.  
二零二三年五月版 May 2023 Edition  
選舉事務處刊印  
Published by the Registration and Electoral Office  
版權所有 未經許可不得複製 © 2023 Copyright reserved - reproduction by permission only  
地政總署測繪處編製  
Cartography by Survey & Mapping Office, Lands Department





二零二三年區議會地方選區界線  
 (與區界線重疊)  
 2023 District Council  
 Geographical Constituency  
 Boundary  
 (coincides with District Boundary)

二零二三年區議會地方選區界線  
 2023 District Council  
 Geographical Constituency  
 Boundary

區界線  
 District Boundary

區議會地方選區代號及名稱  
 Code and Name  
 of District Council Geographical Constituency

- J1 觀塘東南 Kwun Tong Southeast
- J2 觀塘中 Kwun Tong Central
- J3 觀塘北 Kwun Tong North
- J4 觀塘西 Kwun Tong West

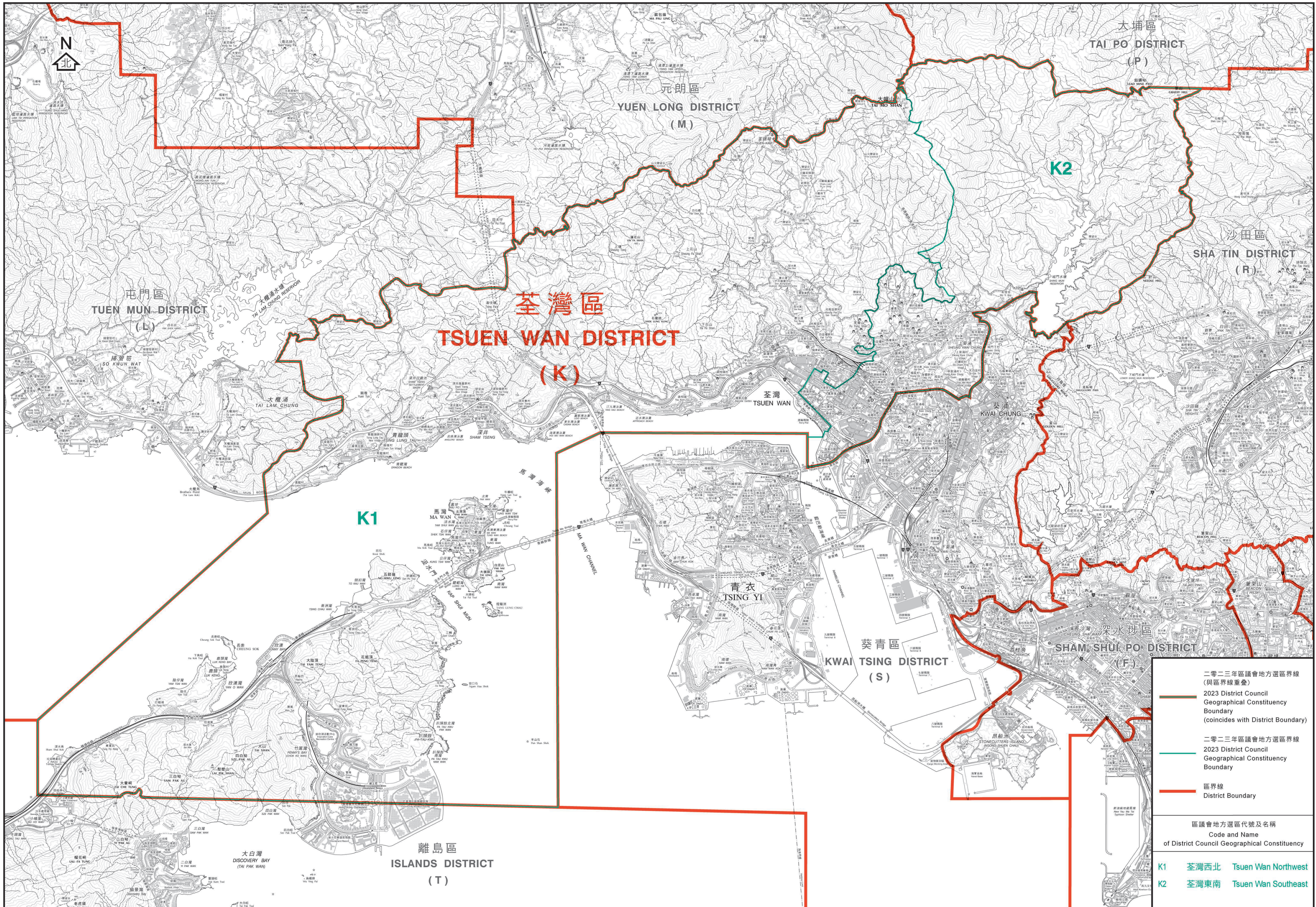
行政長官會同行政會議根據  
 《2023年區議會(修訂)條例草案》就區議會地方選區  
 的劃定於二零二三年五月三十日通過此圖則  
 This was the plan approved by the Chief Executive in Council  
 on 30 May 2023 for the purpose of delineating District Council  
 geographical constituencies specified  
 under District Councils (Amendment) Bill 2023

**區議會地方選區分界圖 — 觀塘區**  
**DISTRICT COUNCIL GEOGRAPHICAL CONSTITUENCY BOUNDARIES — KWUN TONG DISTRICT**

SCALE 1:10 000 比例尺  
 METRES 250 0 250 500 750 1000 1250 1500 1750 2000 METRES

圖則編號  
 Plan No. DCGC/R/2023/J  
 二零二三年五月版 May 2023 Edition  
 選舉事務處刊印  
 Published by the Registration and Electoral Office  
 版權所有 未經許可不得複製 © 2023 Copyright reserved - reproduction by permission only  
 地政總署測繪處編製  
 Cartography by Survey & Mapping Office, Lands Department





行政長官會同行政會議根據  
 《2023年區議會(修訂)條例草案》就區議會地方選區  
 的劃定於二零二三年五月三十日通過此圖則  
 This was the plan approved by the Chief Executive in Council  
 on 30 May 2023 for the purpose of delineating District Council  
 geographical constituencies specified  
 under District Councils (Amendment) Bill 2023

區議會地方選區分界圖 — 荃灣區  
 DISTRICT COUNCIL GEOGRAPHICAL CONSTITUENCY BOUNDARIES — TSUEN WAN DISTRICT



圖則編號  
 Plan No. DCGC/R/2023/K

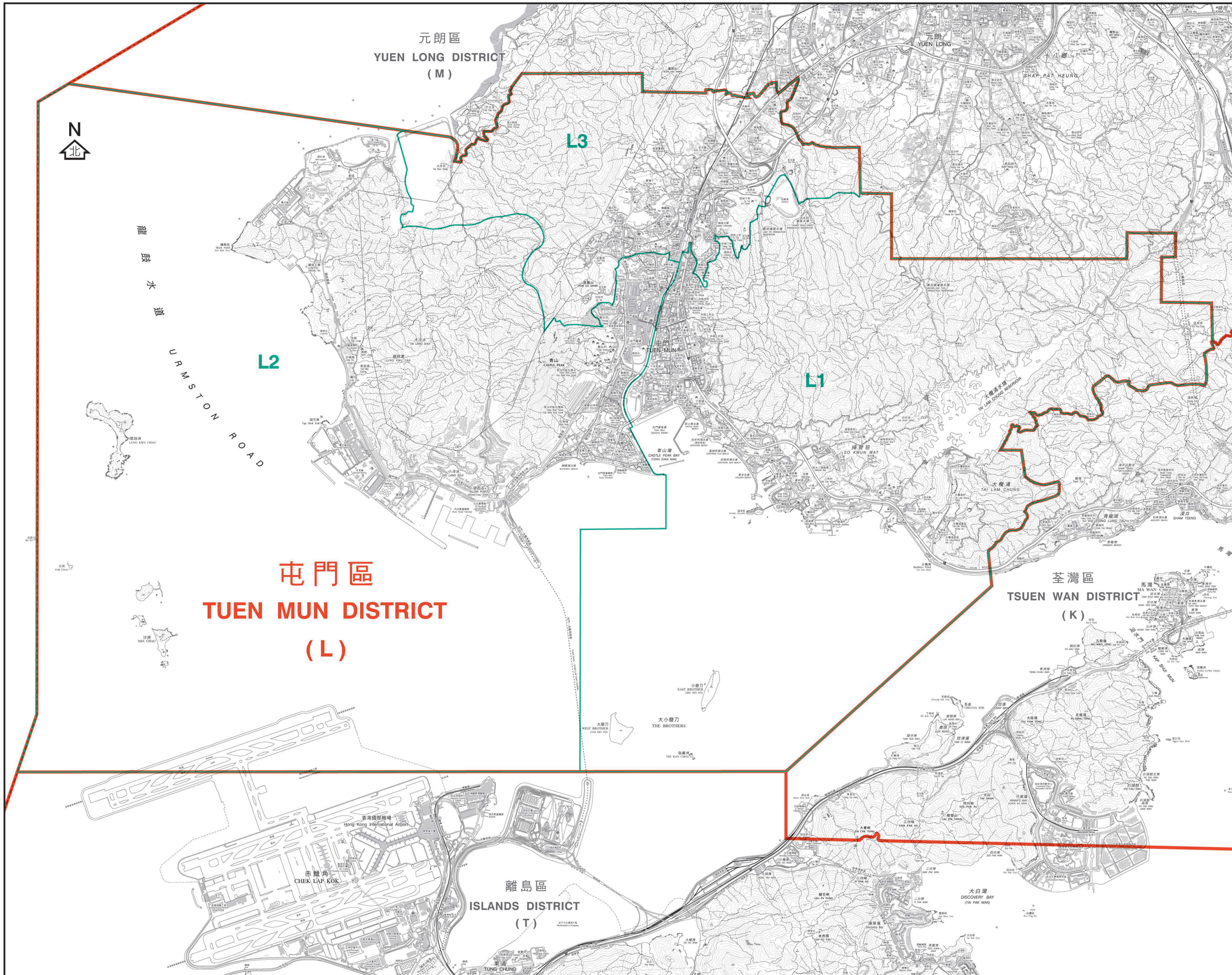
二零二三年五月版 May 2023 Edition

選舉事務處刊印

Published by the Registration and Electoral Office

版權所有 未經許可不得複製 ©2023 Copyright reserved - reproduction by permission only  
 地政總署測繪處編製  
 Cartography by Survey & Mapping Office, Lands Department






- 二零二三年區議會地方選區界線  
 (與區界線重疊)  
 2023 District Council  
 Geographical Constituency  
 Boundary  
 (coincides with District Boundary)
- 二零二三年區議會地方選區界線  
 2023 District Council  
 Geographical Constituency  
 Boundary
- 區界線  
 District Boundary

區議會地方選區代號及名稱  
Code and Name  
of District Council Geographical Constituency

- L1 屯門東 Tuen Mun East
- L2 屯門西 Tuen Mun West
- L3 屯門北 Tuen Mun North

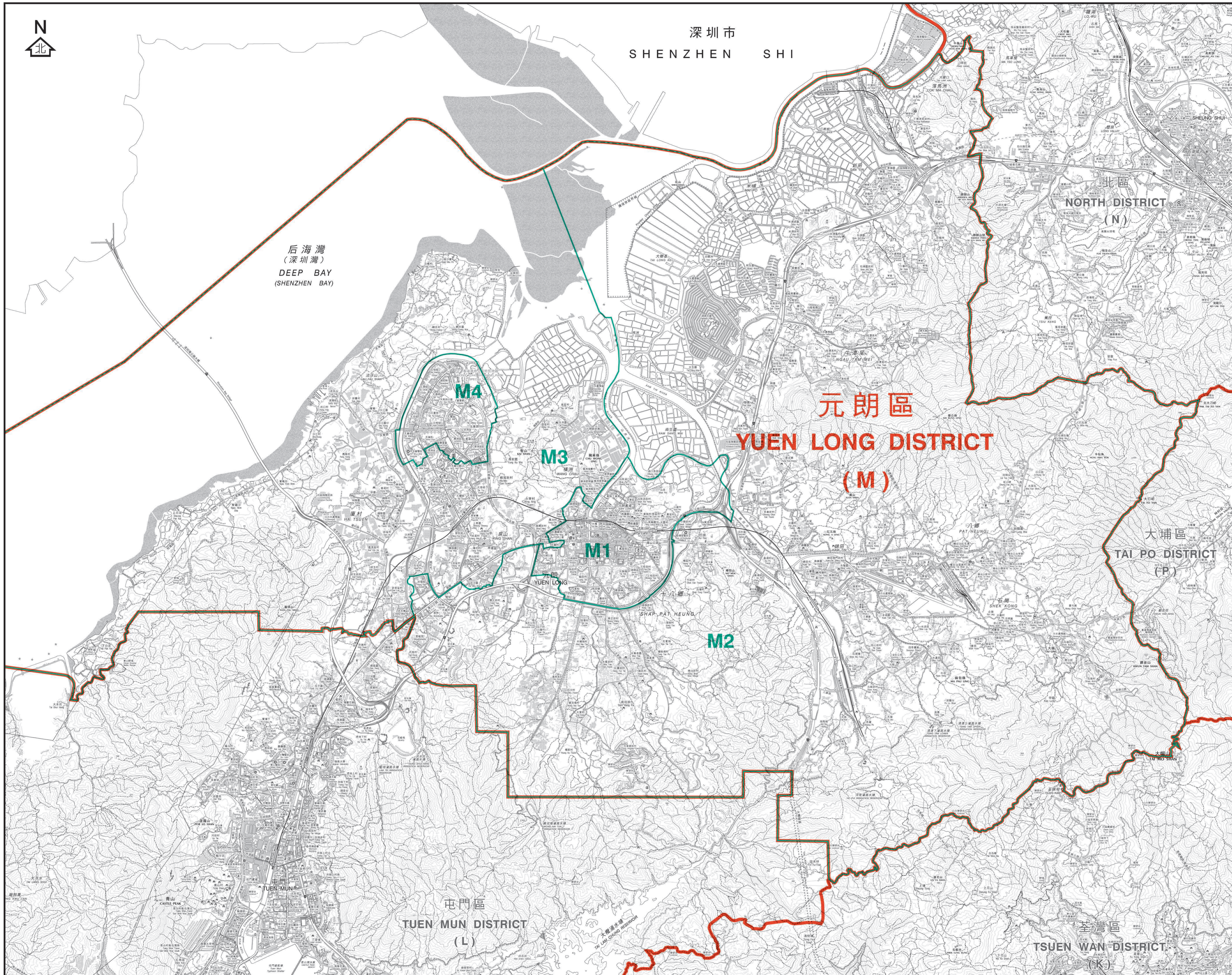
行政長官會同行政會議根據  
《2023年區議會(修訂)條例草案》就區議會地方選區  
的劃定於二零二三年五月三十日通過此圖則  
This was the plan approved by the Chief Executive in Council  
on 30 May 2023 for the purpose of delineating District Council  
geographical constituencies specified  
under District Councils (Amendment) Bill 2023

**區議會地方選區分界圖 — 屯門區**  
**DISTRICT COUNCIL GEOGRAPHICAL CONSTITUENCY BOUNDARIES — TUEN MUN DISTRICT**



圖則編號 DCGC/R/2023/L  
Plan No.  
二零二三年五月版 May 2023 Edition  
選舉事務處刊印  
Published by the Registration and Electoral Office  
版權所有 未經許可不得複製 © 2023 Copyright reserved - reproduction by permission only  
地政總署測繪處繪製  
Cartography by Survey & Mapping Office, Lands Department





- 二零二三年區議會地方選區界線  
 (與區界線重疊)  
 2023 District Council  
 Geographical Constituency  
 Boundary  
 (coincides with District Boundary)
- 二零二三年區議會地方選區界線  
 2023 District Council  
 Geographical Constituency  
 Boundary
- 區界線  
 District Boundary

區議會地方選區代號及名稱  
Code and Name  
of District Council Geographical Constituency

- M1 元朗市中心 Yuen Long Town Centre
- M2 元朗鄉郊東 Yuen Long Rural East
- M3 天水圍南及屏廈 Tin Shui Wai South and Ping Ha
- M4 天水圍北 Tin Shui Wai North

行政長官會同行政會議根據  
《2023年區議會(修訂)條例草案》就區議會地方選區  
的劃定於二零二三年五月三十日通過此圖則  
This was the plan approved by the Chief Executive in Council  
on 30 May 2023 for the purpose of delineating District Council  
geographical constituencies specified  
under District Councils (Amendment) Bill 2023

**區議會地方選區分界圖 — 元朗區**  
**DISTRICT COUNCIL GEOGRAPHICAL CONSTITUENCY BOUNDARIES — YUEN LONG DISTRICT**



圖則編號 DCGC/R/2023/M  
Plan No.

二零二三年五月版 May 2023 Edition

選舉事務處刊印

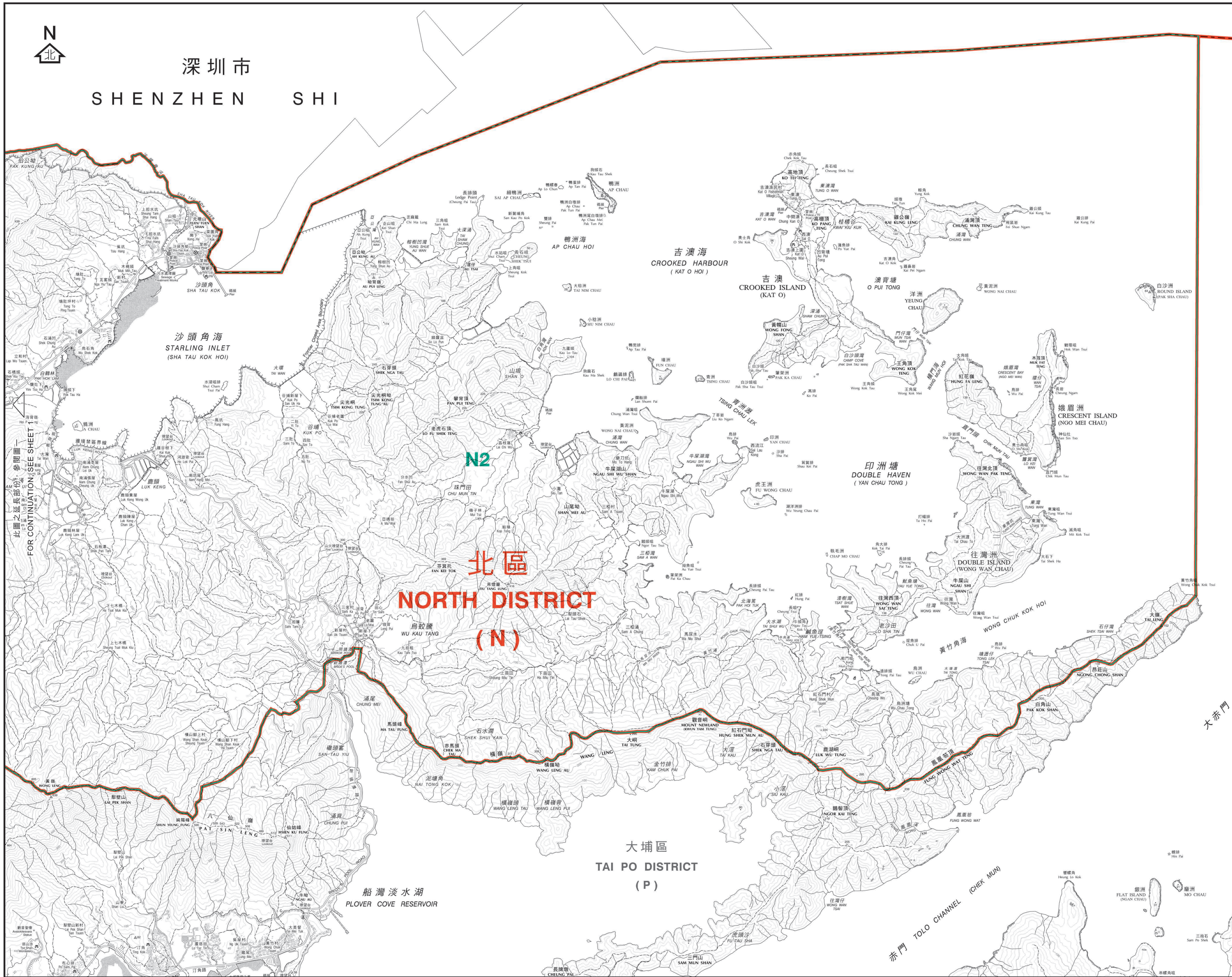
Published by the Registration and Electoral Office

版權所有 未經許可不得複製 © 2023 Copyright reserved - reproduction by permission only  
地政總署測繪處編製  
Cartography by Survey & Mapping Office, Lands Department









- 二零二三年區議會地方選區界線  
 (與區界線重疊)  
 2023 District Council  
 Geographical Constituency  
 Boundary  
 (coincides with District Boundary)
- 二零二三年區議會地方選區界線  
 2023 District Council  
 Geographical Constituency  
 Boundary
- 區界線  
 District Boundary

區議會地方選區代號及名稱  
Code and Name  
of District Council Geographical Constituency

- N1 蝴蝶山 Wu Tip Shan
- N2 紅花嶺 Robin's Nest


行政長官會同行政會議根據  
《2023年區議會(修訂)條例草案》就區議會地方選區  
的劃定於二零二三年五月三十日通過此圖則  
This was the plan approved by the Chief Executive in Council  
on 30 May 2023 for the purpose of delineating District Council  
geographical constituencies specified  
under District Councils (Amendment) Bill 2023

區議會地方選區分界圖 — 北區 (圖二)  
DISTRICT COUNCIL GEOGRAPHICAL CONSTITUENCY BOUNDARIES — NORTH DISTRICT (SHEET 2)

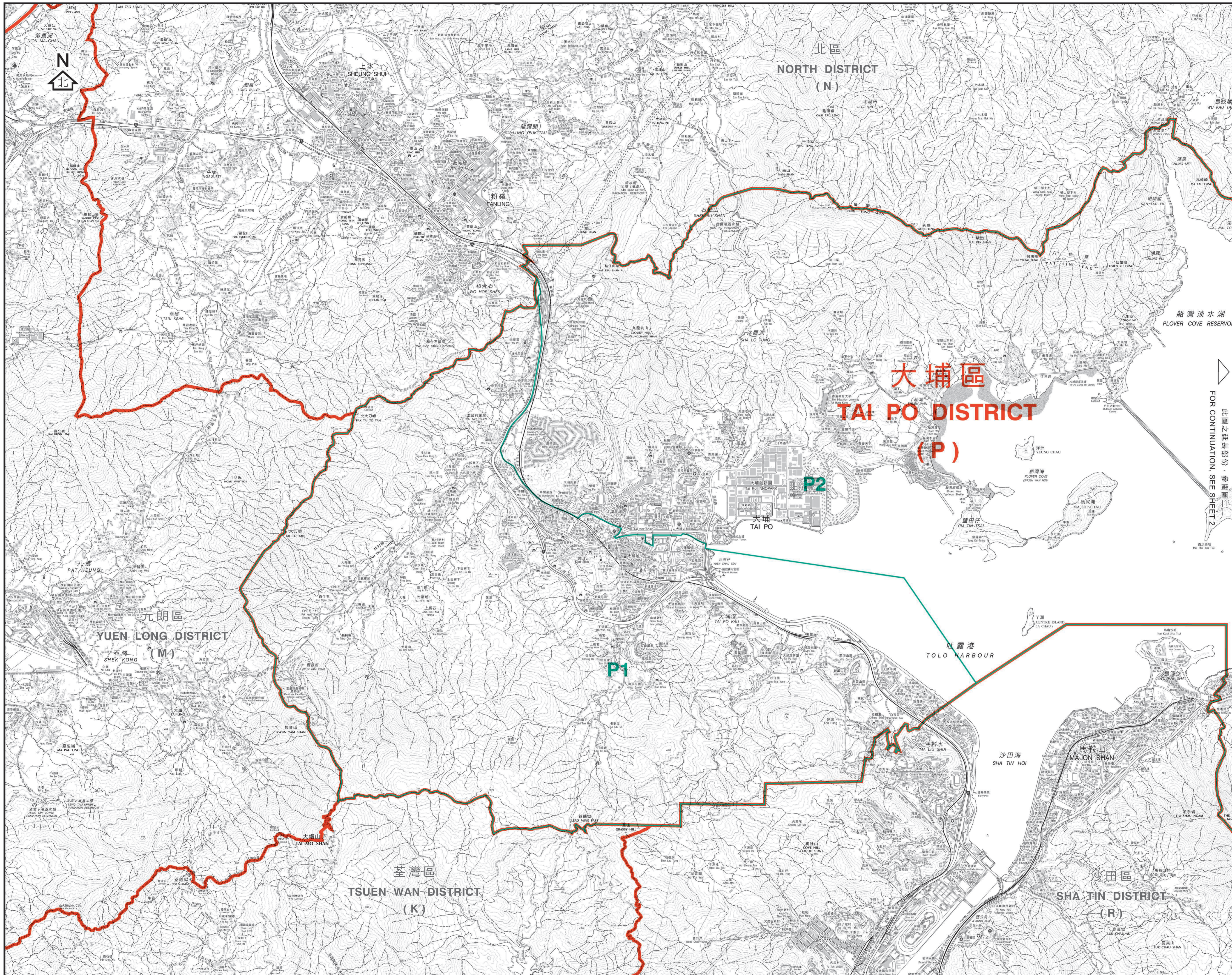
圖則編號 DCGC/R/2023/N2  
Plan No.

二零二三年五月版 May 2023 Edition

選舉事務處刊印  
Published by the Registration and Electoral Office  
版權所有 未經許可不得複製 © 2023 Copyright reserved - reproduction by permission only  
地政總署測繪處編製  
Cartography by Survey & Mapping Office, Lands Department







- 二零二三年區議會地方選區界線  
 (與區界線重疊)  
 2023 District Council  
 Geographical Constituency  
 Boundary  
 (coincides with District Boundary)
- 二零二三年區議會地方選區界線  
 2023 District Council  
 Geographical Constituency  
 Boundary
- 區界線  
 District Boundary

區議會地方選區代號及名稱  
Code and Name  
of District Council Geographical Constituency

- P1 大埔南 Tai Po South
- P2 大埔北 Tai Po North

此圖之延長部份，參閱圖二  
FOR CONTINUATION, SEE SHEET 2

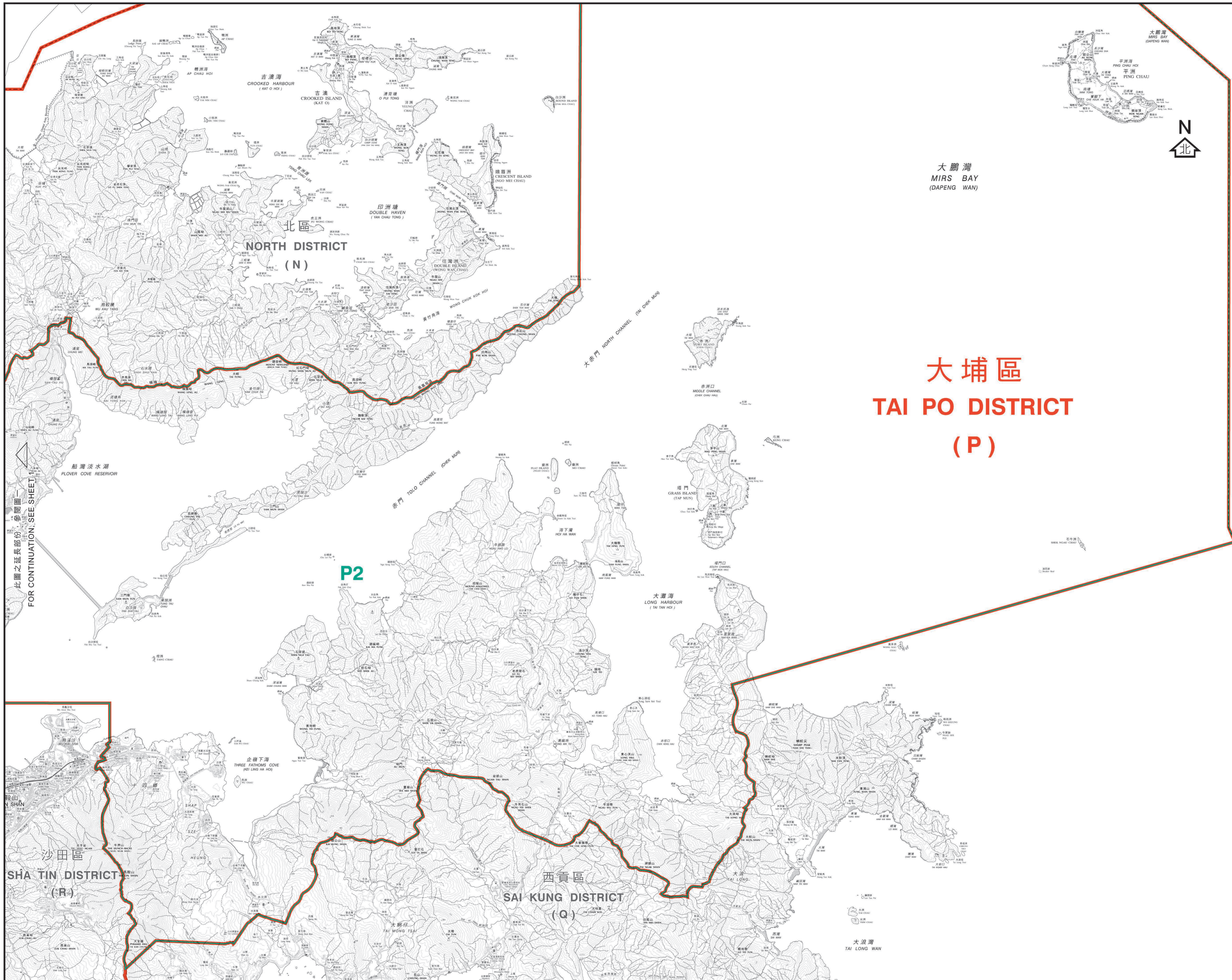
行政長官會同行政會議根據  
《2023年區議會(修訂)條例草案》就區議會地方選區  
的劃定於二零二三年五月三十日通過此圖則  
This was the plan approved by the Chief Executive in Council  
on 30 May 2023 for the purpose of delineating District Council  
geographical constituencies specified  
under District Councils (Amendment) Bill 2023

**區議會地方選區分界圖 — 大埔區 (圖一)**  
**DISTRICT COUNCIL GEOGRAPHICAL CONSTITUENCY BOUNDARIES — TAI PO DISTRICT (SHEET 1)**



圖則編號 DCGC/R/2023/P1  
Plan No.  
二零二三年五月版 May 2023 Edition  
選舉事務處刊印  
Published by the Registration and Electoral Office  
版權所有 未經許可不得複製 © 2023 Copyright reserved - reproduction by permission only  
地政總署測繪處編製  
Cartography by Survey & Mapping Office, Lands Department





- 二零二三年區議會地方選區界線  
 (與區界線重疊)  
 2023 District Council  
 Geographical Constituency  
 Boundary  
 (coincides with District Boundary)
- 二零二三年區議會地方選區界線  
 2023 District Council  
 Geographical Constituency  
 Boundary
- 區界線  
 District Boundary

區議會地方選區代號及名稱  
Code and Name  
of District Council Geographical Constituency

- P1 大埔南 Tai Po South
- P2 大埔北 Tai Po North


# 大埔區 TAI PO DISTRICT (P)

P2

此圖之延長部分，參閱圖一  
FOR CONTINUATION, SEE SHEET 1

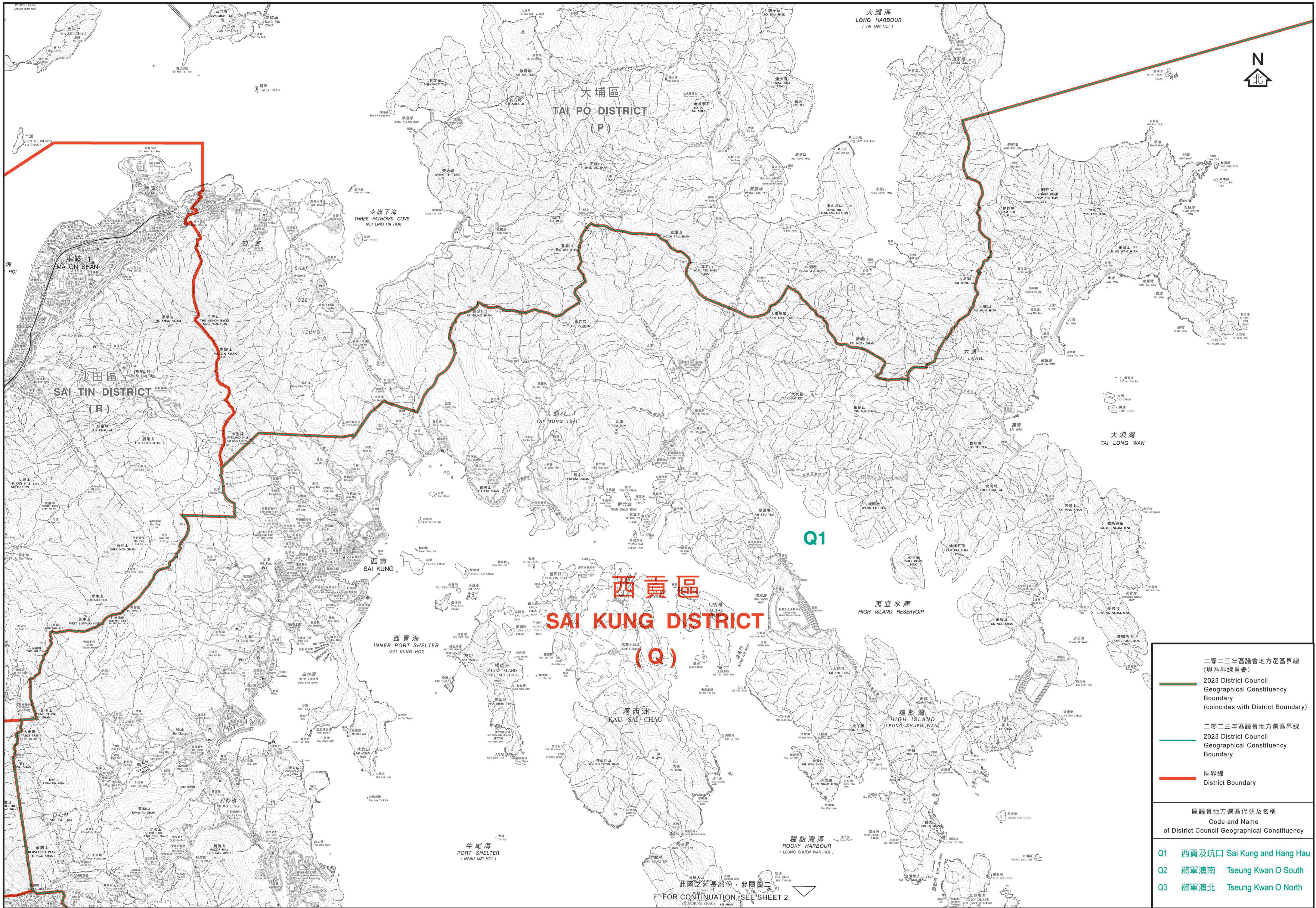
行政長官會同行政會議根據  
《2023年區議會(修訂)條例草案》就區議會地方選區  
的劃定於二零二三年五月三十日通過此圖則  
This was the plan approved by the Chief Executive in Council  
on 30 May 2023 for the purpose of delineating District Council  
geographical constituencies specified  
under District Councils (Amendment) Bill 2023

## 區議會地方選區分界圖 — 大埔區 (圖二) DISTRICT COUNCIL GEOGRAPHICAL CONSTITUENCY BOUNDARIES — TAI PO DISTRICT (SHEET 2)



圖則編號  
Plan No. DCGC/R/2023/P2  
二零二三年五月版 May 2023 Edition  
選舉事務處刊印  
Published by the Registration and Electoral Office  
版權所有 未經許可不得複製 © 2023 Copyright reserved - reproduction by permission only  
地政總署測繪處編製  
Cartography by Survey & Mapping Office, Lands Department





二零二三年區議會地方選區界線 (與區界線重疊) 2023 District Council Geographical Constituency Boundary (coincides with District Boundary)	
二零二三年區議會地方選區界線 2023 District Council Geographical Constituency Boundary	
區界線 District Boundary	
區議會地方選區代號及名稱 Code and Name of District Council Geographical Constituency	
Q1	西貢及坑口 Sai Kung and Hang Hau
Q2	將軍澳南 Tseung Kwan O South
Q3	將軍澳北 Tseung Kwan O North

行政長官會同行政會議根據  
 《2023年區議會(修訂)條例草案》就區議會地方選區  
 的劃定於二零二三年五月三十日通過此圖則  
 This was the plan approved by the Chief Executive in Council  
 on 30 May 2023 for the purpose of delineating District Council  
 geographical constituencies specified  
 under District Councils (Amendment) Bill 2023

**區議會地方選區分界圖 — 西貢區 (圖一)**

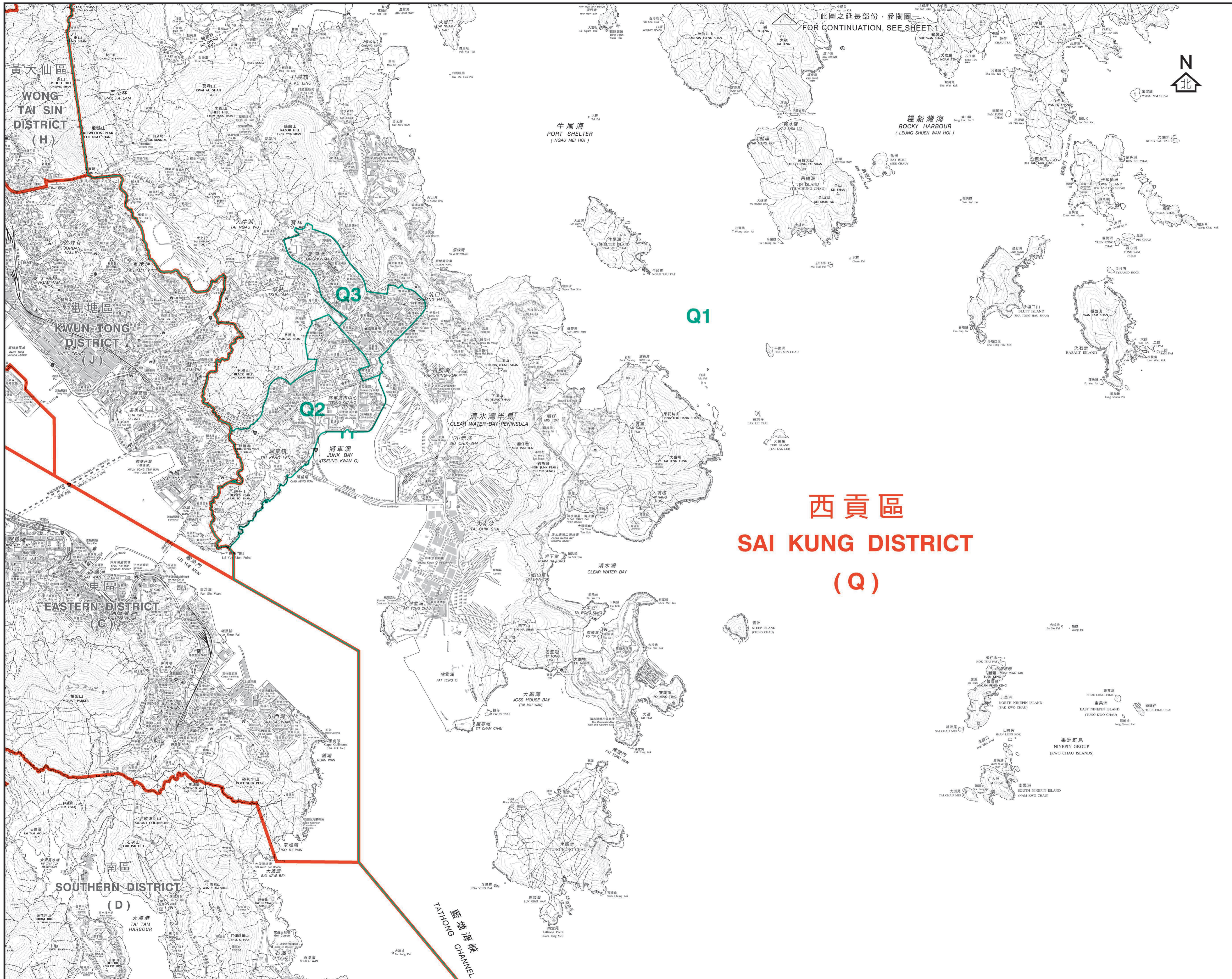
**DISTRICT COUNCIL GEOGRAPHICAL CONSTITUENCY BOUNDARIES — SAI KUNG DISTRICT (SHEET 1)**

SCALE 1:25 000 比例尺

FOR CONTINUATION - SEE SHEET 2

圖則編號  
 Plan No. DCGC/R/2023/Q1  
 二零二三年五月版 May 2023 Edition  
 選舉事務處刊印  
 Published by the Registration and Electoral Office  
 版權所有 未經許可不得複製 © 2023 Copyright reserved - reproduction by permission only  
 地政總署測繪處編製  
 Cartography by Survey & Mapping Office, Lands Department





西貢區  
SAI KUNG DISTRICT  
(Q)

二零二三年區議會地方選區界線  
(與區界線重疊)

2023 District Council  
Geographical Constituency  
Boundary  
(coincides with District Boundary)

二零二三年區議會地方選區界線

2023 District Council  
Geographical Constituency  
Boundary

區界線  
District Boundary

區議會地方選區代號及名稱  
Code and Name  
of District Council Geographical Constituency

- Q1 西貢及坑口 Sai Kung and Hang Hau
- Q2 將軍澳南 Tseung Kwan O South
- Q3 將軍澳北 Tseung Kwan O North

行政長官會同行政會議根據  
《2023年區議會(修訂)條例草案》就區議會地方選區  
的劃定於二零二三年五月三十日通過此圖則  
This was the plan approved by the Chief Executive in Council  
on 30 May 2023 for the purpose of delineating District Council  
geographical constituencies specified  
under District Councils (Amendment) Bill 2023

區議會地方選區分界圖 — 西貢區 (圖二)  
DISTRICT COUNCIL GEOGRAPHICAL CONSTITUENCY BOUNDARIES — SAI KUNG DISTRICT (SHEET 2)



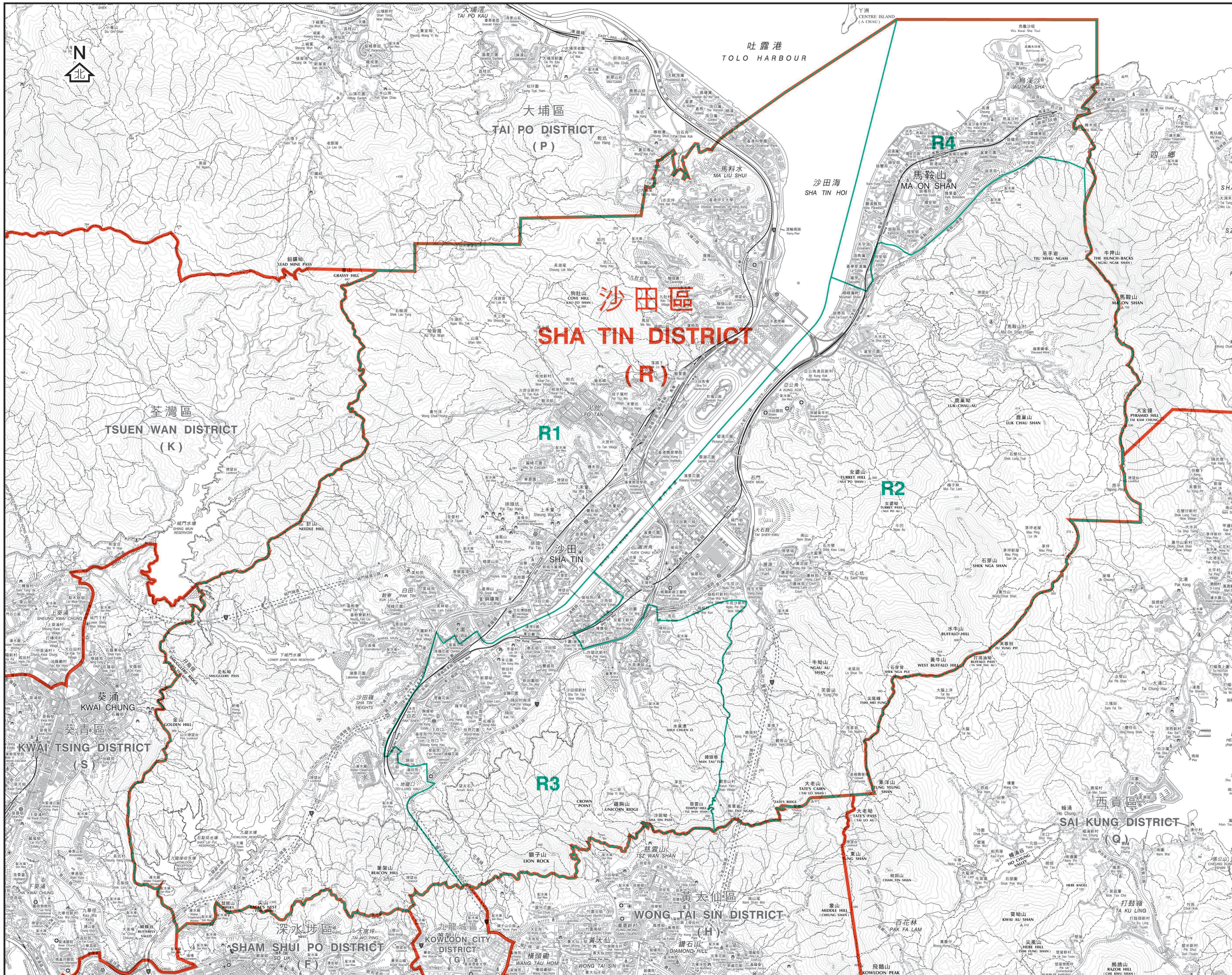
圖則編號  
Plan No. DCGC/R/2023/Q2

二零二三年五月版 May 2023 Edition

選舉事務處刊印  
Published by the Registration and Electoral Office

版權所有 未經許可不得複製 © 2023 Copyright reserved - reproduction by permission only  
地政總署測繪處編製  
Cartography by Survey & Mapping Office, Lands Department





二零二三年區議會地方選區界線  
(與區界線重疊)

2023 District Council  
Geographical Constituency  
Boundary  
(coincides with District Boundary)

二零二三年區議會地方選區界線

2023 District Council  
Geographical Constituency  
Boundary

區界線

District Boundary

區議會地方選區代號及名稱  
Code and Name  
of District Council Geographical Constituency

- |    |     |               |
|----|-----|---------------|
| R1 | 沙田西 | Sha Tin West  |
| R2 | 沙田東 | Sha Tin East  |
| R3 | 沙田南 | Sha Tin South |
| R4 | 沙田北 | Sha Tin North |


行政長官會同行政會議根據  
《2023年區議會(修訂)條例草案》就區議會地方選區  
的劃定於二零二三年五月三十日通過此圖則

This was the plan approved by the Chief Executive in Council  
on 30 May 2023 for the purpose of delineating District Council  
geographical constituencies specified  
under District Councils (Amendment) Bill 2023

區議會地方選區分界圖 — 沙田區

DISTRICT COUNCIL GEOGRAPHICAL CONSTITUENCY BOUNDARIES — SHA TIN DISTRICT

SCALE 1:20 000 比例尺



圖則編號  
Plan No. DCGC/R/2023/R

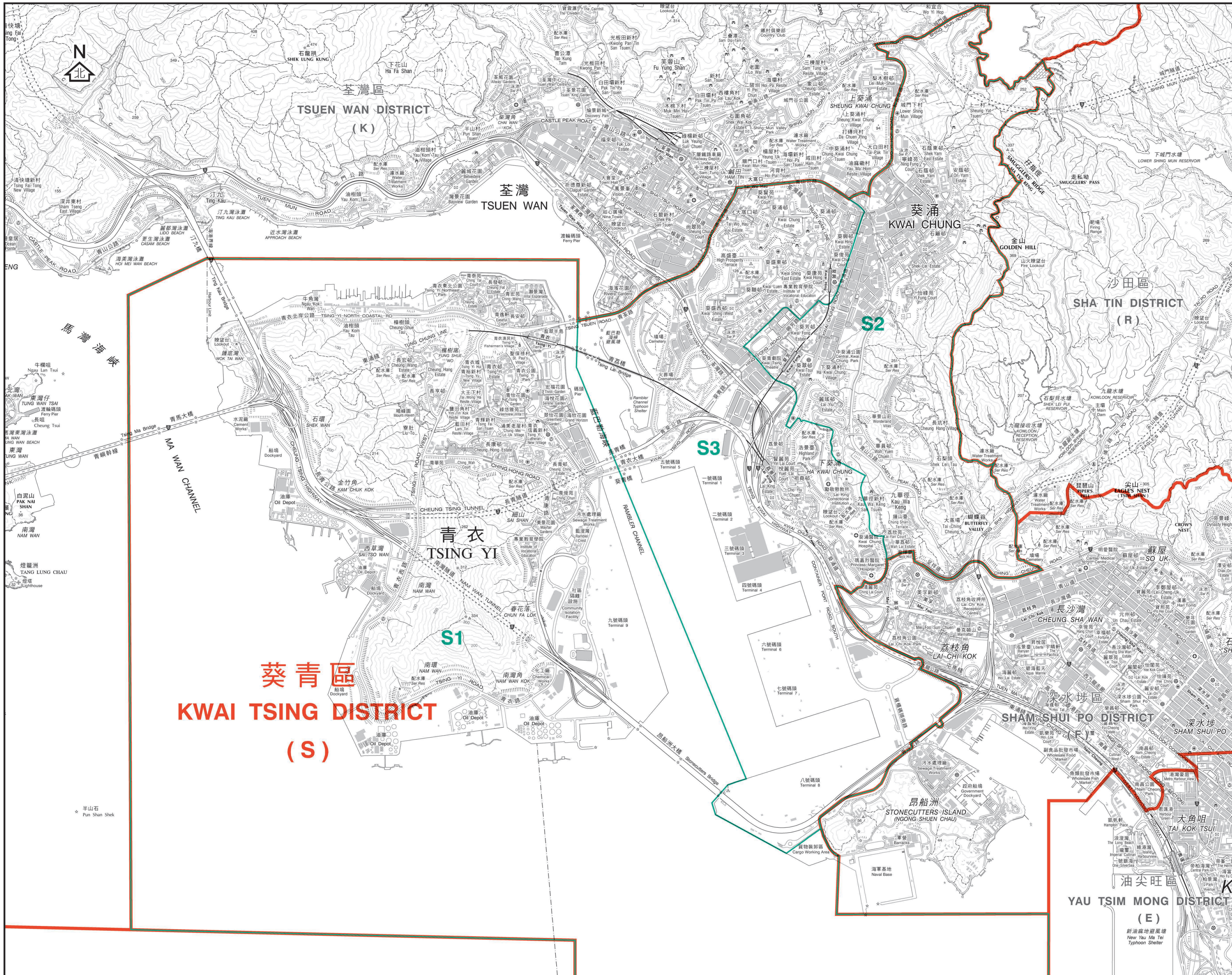
二零二三年五月版 May 2023 Edition

選舉事務處刊印

Published by the Registration and Electoral Office

版權所有 未經許可不得複製 © 2023 Copyright reserved - reproduction by permission only  
地政總署測繪處編製  
Cartography by Survey & Mapping Office, Lands Department





二零二三年區議會地方選區界線  
 (與區界線重疊)  
 2023 District Council  
 Geographical Constituency  
 Boundary  
 (coincides with District Boundary)

二零二三年區議會地方選區界線  
 2023 District Council  
 Geographical Constituency  
 Boundary

區界線  
 District Boundary

區議會地方選區代號及名稱  
 Code and Name  
 of District Council Geographical Constituency

S1 青衣 Tsing Yi  
 S2 葵涌東 Kwai Chung East  
 S3 葵涌西 Kwai Chung West

**葵青區**  
**KWAI TSING DISTRICT**  
**(S)**

行政長官會同行政會議根據  
 《2023年區議會(修訂)條例草案》就區議會地方選區  
 的劃定於二零二三年五月三十日通過此圖則  
 This was the plan approved by the Chief Executive in Council  
 on 30 May 2023 for the purpose of delineating District Council  
 geographical constituencies specified  
 under District Councils (Amendment) Bill 2023

區議會地方選區分界圖 — 葵青區  
 DISTRICT COUNCIL GEOGRAPHICAL CONSTITUENCY BOUNDARIES — KWAI TSING DISTRICT

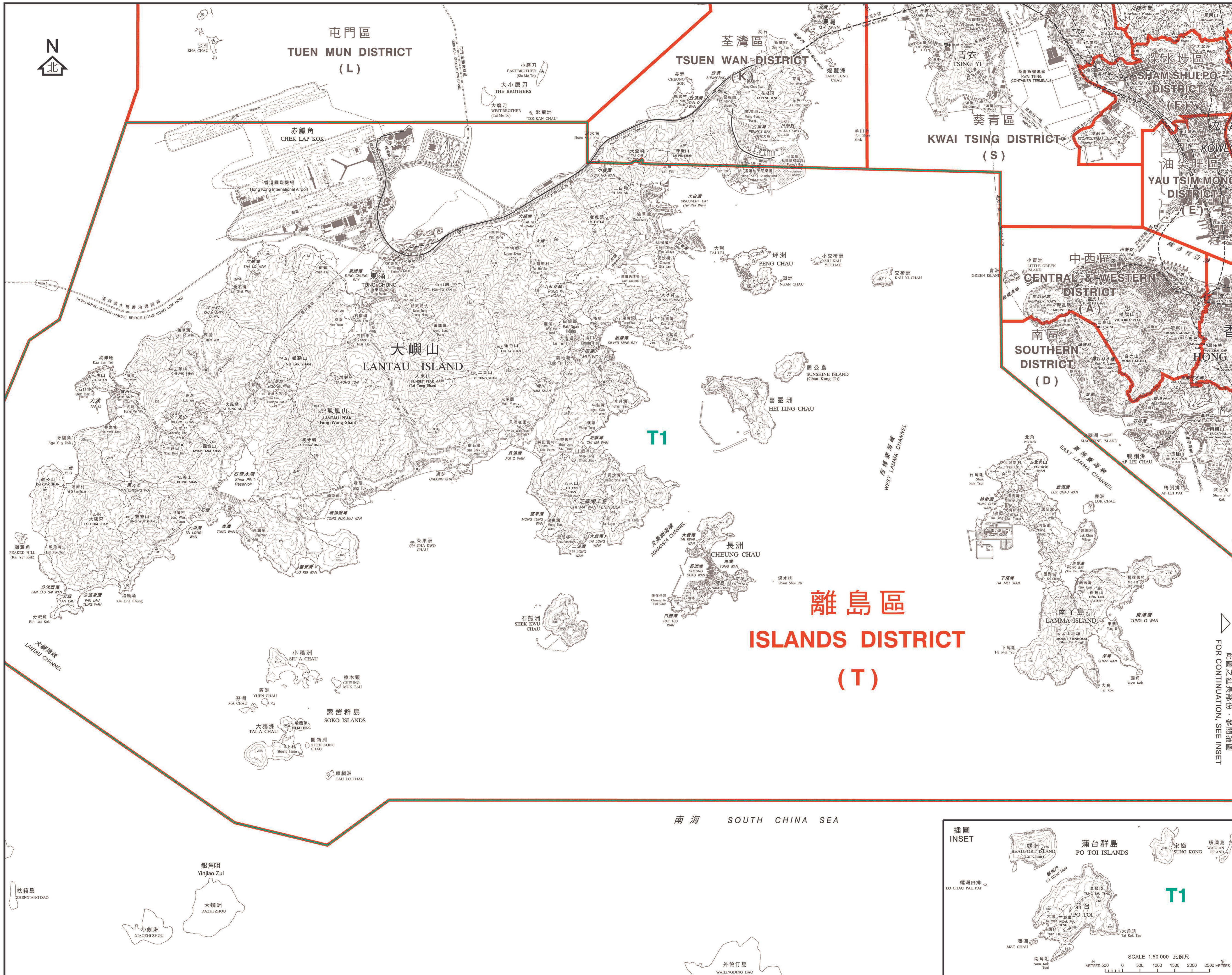
SCALE 1:15 000 比例尺  
 METRES 500 0 500 1000 1500 2000 2500 3000 METRES

圖則編號 DCGC/R/2023/S  
 Plan No.

二零二三年五月版 May 2023 Edition

選舉事務處刊印  
 Published by the Registration and Electoral Office  
 版權所有 未經許可不得複製 ©2023 Copyright reserved - reproduction by permission only  
 地政總署測繪處編製  
 Cartography by Survey & Mapping Office, Lands Department





- 二零二三年區議會地方選區界線  
 (與區界線重疊)  
 2023 District Council  
 Geographical Constituency  
 Boundary  
 (coincides with District Boundary)
- 二零二三年區議會地方選區界線  
 Geographical Constituency  
 Boundary
- 區界線  
 District Boundary

區議會地方選區代號及名稱  
Code and Name  
of District Council Geographical Constituency

T1 離島 Islands

此圖之延長部份，參閱插圖  
FOR CONTINUATION, SEE INSET

行政長官會同行政會議根據  
《2023年區議會(修訂)條例草案》就區議會地方選區  
的劃定於二零二三年五月三十日通過此圖則  
This was the plan approved by the Chief Executive in Council  
on 30 May 2023 for the purpose of delineating District Council  
geographical constituencies specified  
under District Councils (Amendment) Bill 2023

**區議會地方選區分界圖 — 離島區**  
**DISTRICT COUNCIL GEOGRAPHICAL CONSTITUENCY BOUNDARIES — ISLANDS DISTRICT**

SCALE 1:50 000 比例尺

圖則編號 DCGC/R/2023/T  
Plan No.  
二零二三年五月版 May 2023 Edition  
選舉事務處刊印  
Published by the Registration and Electoral Office  
版權所有 未經許可不得複製 ©2023 Copyright reserved - reproduction by permission only  
地政總署測繪處編製  
Cartography by Survey & Mapping Office, Lands Department